



**Администрация муниципального образования
"Городской округ "Город Нарьян-Мар"**

ПОСТАНОВЛЕНИЕ

13.07.2021 № 862

Об утверждении схемы размещения нестационарных торговых объектов на территории муниципального образования "Городской округ "Город Нарьян-Мар"

В соответствии с Федеральными законами от 06.10.2003 № 131-ФЗ "Об общих принципах организации местного самоуправления в Российской Федерации", от 28.12.2009 № 381-ФЗ "Об основах государственного регулирования торговой деятельности в Российской Федерации", руководствуясь приказом Департамента природных ресурсов, экологии и агропромышленного комплекса Ненецкого автономного округа от 26.03.2021 № 15-пр "Об утверждении Порядка разработки и утверждения органами местного самоуправления муниципальных образований Ненецкого автономного округа схемы размещения нестационарных торговых объектов на территории Ненецкого автономного округа", Администрация муниципального образования "Городской округ "Город Нарьян-Мар"

ПОСТАНОВЛЯЕТ:

1. Утвердить:

1.1. Текстовую часть схемы размещения нестационарных торговых объектов на территории муниципального образования "Городской округ "Город Нарьян-Мар" согласно Приложению 1 к настоящему постановлению;

1.2. Графические схемы нестационарных торговых объектов на территории муниципального образования "Городской округ "Город Нарьян-Мар" согласно Приложению 2 к настоящему постановлению (графические схемы 1 - 40).

2. Признать утратившими силу:

- постановление Администрации муниципального образования "Городской округ "Город Нарьян-Мар" от 15.05.2018 № 327 "Об утверждении схемы размещения нестационарных торговых объектов на территории МО "Городской округ "Город Нарьян-Мар";

- постановление Администрации МО "Городской округ "Город Нарьян-Мар" от 29.06.2018 № 432 "О внесении изменений в постановление Администрации МО "Городской округ "Город Нарьян-Мар" от 15.05.2018 № 327 "Об утверждении схемы размещения нестационарных торговых объектов на территории МО "Городской округ "Город Нарьян-Мар";

от 15.05.2018 № 327 "Об утверждении схемы размещения нестационарных торговых объектов на территории МО "Городской округ "Город Нарьян-Мар";

- постановление Администрации муниципального образования "Городской округ "Город Нарьян-Мар" от 22.10.2020 № 736 "О внесении изменения в постановление Администрации МО "Городской округ "Город Нарьян-Мар" от 15.05.2018 № 327 "Об утверждении схемы размещения нестационарных торговых объектов на территории МО "Городской округ "Город Нарьян-Мар";

- постановление Администрации муниципального образования "Городской округ "Город Нарьян-Мар" от 28.01.2021 № 74 "О внесении изменений в постановление Администрации МО "Городской округ "Город Нарьян-Мар" от 15.05.2018 № 327 "Об утверждении схемы размещения нестационарных торговых объектов на территории МО "Городской округ "Город Нарьян-Мар".

2. Настоящее постановление вступает в силу после его официального опубликования.

Глава города Нарьян-Мара



О.О. Белак

Приложение 1

Утверждена
 постановлением Администрации
 муниципального образования
 "Городской округ "Город Нарьян-Мар"
 от 13.07.2021 № 862

Схема размещения нестационарной торговли
 на территории муниципального образования "Городской округ "Город Нарьян-Мар"

№ п/п	Наименование субъекта торговли <*>	Юридический адрес субъекта торговли <*>	Количество мест для размещения	Адресные ориентиры торгового объекта (территориальная зона или район)	Вид объекта (павильон, киоск, лоток (палатка), тележка, автомагазин, автолавка, автофургон, автоприцеп, автоцистерна, сезонная (летняя) площадка (кафе), открытая площадка для сезонной торговли, торговый автомат)	Площадь торгового объекта (здания, строения, сооружения) или его части, м/кв <*>	Специализация торгового объекта <*>, <***>	Вид собственности (федеральная, окружная, муниципальная)	Площадь земельного участка, м/кв	Период размещения
1	ИП Магомедов Казимагомед Абдулмеджидович	166000 г.Нарьян-Мар, ул.Заводская, д.3Б, бл.1	1	ул. 60 лет Октября, в районе д. 36 А	павильон	не более 20	смешанные товары (продовольственные и непродовольственные)	земельный участок, государственная собственность на который не разграничена	20	26.08.2020 – 25.08.2023, с преимущественным правом перед другими лицами на заключение договора на размещение нестационарного

										торгового объекта на новый срок без проведения торгов
2	-	-	1	ул. 60 лет Октября, в районе д. 38	автофургон, автоприцеп	не более 15	продовольственные товары (овощи, фрукты, сухофрукты, орехи)	земельный участок, государственная собственность на который не разграничена	-	в соответствии с договором
3	-	-	1	ул. 60 лет Октября, в районе д. 38	автофургон, автоприцеп	не более 15	продовольственные товары (овощи, фрукты, сухофрукты, орехи)	земельный участок, государственная собственность на который не разграничена		в соответствии с краткосрочным договором
4	Сельскохозяйственный (производственный) кооператив коопхоз "Ерв"	166715, НАО, п.Красное	1	ул. 60 лет Октября, в районе д. 38	автофургон, автоприцеп	не более 15	продовольственные товары (хлеб, хлебобулочная продукция, молоко, молочная продукция, мясная продукция, рыбная продукция)	земельный участок, государственная собственность на который не разграничена	15	09.03.2021 по 08.03.2022 с преимущественным правом перед другими лицами на заключение договора на размещение нестационарного торгового объекта на новый срок без проведения торгов

5			1	ул. Авиаторов, в районе д. 7	павильон	не более 15	непродовольственные товары	земельный участок, государственная собственность на который не разграничена	-	в соответствии с договором
6	-	-	1	пер. Высоцкого, в районе д. 1	павильон	не более 15	продовольственные товары (овощи, фрукты, сухофрукты , орехи)	земельный участок, государственная собственность на который не разграничена	-	в соответствии с договором
7	ИП Гаджиев Махир Аvez оглы	166700, пос.Искател ей, ул.Строител ей, д.12, кв. 18	1	ул. Заводская, в районе д. 19	павильон	не более 20	продовольст венные товары (хлеб, хлебобулоч ная продукция, молоко, молочная продукция, мясная продукция, рыбная продукция)	земельный участок, государственная собственность на который не разграничена	20	01.06.2021 по 31.05.2024 с преимущественным правом перед другими лицами на заключение договора на размещение нестационарного торгового объекта на новый срок без проведения торгов
8	ИП Бебенина Анна Владимировна	166700, пос. Искателей, ул. Губкина, д. 2, кв. 12	1	ул. Калмыкова, в районе д. 1	павильон	не более 20	продовольст венные товары (хлеб, хлебобулоч ная	земельный участок, государственная собственность на который не разграничена	20	17.06.2021 – 16.06.2024 с преимущественным правом перед другими лицами на заключение договора на размещение нестационарного

							продукция, молоко, молочная продукция, мясная продукция, рыбная продукция)			торгового объекта на новый срок без проведения торгов
9	ИП Петров Владимир Викторович	166000, г. Нарьян-Мар, ул. Макара Баева, д. 7, кв. 3	1	ул. Калмыкова, в районе д. 1	павильон	не более 24	продовольст венные товары (хлеб, хлебобулоч ная продукция, молоко, молочная продукция, мясная продукция, рыбная продукция)	земельный участок, государственная собственность на который не разграничена	24	06.08.2020 – 05.08.2023 с преимущественным правом перед другими лицами на заключение договора на размещение нестационарного торгового объекта на новый срок без проведения торгов
10	ОАО "Нарьян- Марский хлебозавод"	166001, г. Нарьян-Мар, ул. Строительна я, д. 9	1	ул. Ленина, в районе д. 27 Б	автофургон, автоприцеп	не более 15	продовольст венные товары (хлеб, хлебобулоч ная продукция, молоко, молочная продукция, мясная продукция,	земельный участок, государственная собственность на который не разграничена	15	10.12.2019 – 9.12.2022 с преимущественным правом перед другими лицами на заключение договора на размещение нестационарного торгового объекта на новый срок без проведения торгов

							рыбная продукция)			
11	ООО "Нептун"	166000, г. Нарьян-Мар, ул. Первомайская, д. 17, кв. 6	1	ул. Ленина, в районе д. 27 Б	автофургон, автоприцеп	не более 15	продовольственные товары (хлеб, хлебобулочная продукция, молоко, молочная продукция, мясная продукция, рыбная продукция)	земельный участок, государственная собственность на который не разграничена	15	16.07.2020 – 15.07.2023 с преимущественным правом перед другими лицами на заключение договора на размещение нестационарного торгового объекта на новый срок без проведения торгов
12	Глава крестьянского (фермерского) хозяйства Семяшкин Михаил Палладьевич	166000, г. Нарьян-Мар, ул. 60-летия Октября, д. 74	1	ул. Ленина, в районе д. 27 Б	автофургон, автоприцеп	не более 15	продовольственные товары (хлеб, хлебобулочная продукция, молоко, молочная продукция, мясная продукция, рыбная продукция)	земельный участок, государственная собственность на который не разграничена	15	21.07.2020 – 20.07.2023 с преимущественным правом перед другими лицами на заключение договора на размещение нестационарного торгового объекта на новый срок без проведения торгов
13	-	-	1	ул. Ленина, в районе д. 27 Б	автофургон, автоприцеп	не более 15	продовольственные товары (овощи,	земельный участок, государственная собственность	-	В соответствии с краткосрочным договором

							фрукты, сухофрукты, орехи)	на который не разграничена		
14	-	-	1	ул. Ленина, в районе д. 27 Д	киоск	не более 10	пункт быстрого питания	земельный участок, государственная собственность на который не разграничена	-	В соответствии с договором
15	ИП Юматова Гульзедат Сергеевна	166000, г. Нарьян-Мар, ул. Ленина, д. 27, кв. 34	2	ул. Ленина, в районе д. 27 Б	павильон	не более 20	продовольственные товары (овощи, фрукты, сухофрукты, орехи)	Земельный участок, находящийся в собственности многоквартирного дома	20	в соответствии с договором и при условии согласования с арендатором земельного участка
16	ИП Джафаров Джафар Мусеиба оглы	166000, НАО, г. Нарьян-Мар, ул. Рабочая, д. 4В	1	ул. Ленина, в районе д. 29 Б	павильон	не более 20	продовольственные товары (овощи, фрукты, сухофрукты, орехи)	земельный участок, государственная собственность на который не разграничена	20	01.02.2019 – 31.01.2022 с преимущественным правом перед другими лицами на заключение договора на размещение нестационарного торгового объекта на новый срок без проведения торгов
17	ИП Садыгов Хагани Магомед оглы	166700, Ненецкий АО, г. Нарьян-Мар, ул. Выучейского, д. 22, кв. 27	1	ул. Ленина, в районе д. 41	павильон	не более 20	продовольственные товары (овощи, фрукты, сухофрукты, орехи)	земельный участок, государственная собственность на который не разграничена	20	16.05.2019 – 15.05.2022 с преимущественным правом перед другими лицами на заключение договора на размещение нестационарного торгового объекта на

										новый срок без проведения торгов
18	Глава крестьянского (фермерского) хозяйства Попов Александр Викторович	166700, пос. Искателей, ул. Россихина, д.7 кв.2	1	ул. Ленина, в районе д. 46	павильон	не более 20	продовольственные товары (хлеб, хлебобулочная продукция, молоко, молочная продукция, мясная продукция, рыбная продукция)	земельный участок, государственная собственность на который не разграничена	20	30.07.2020 – 29.07.2023 с преимущественным правом перед другими лицами на заключение договора на размещение нестационарного торгового объекта на новый срок без проведения торгов
19	ИП Джафаров Джафар Мусеиб оглы	166000, НАО, г.Нарьян-Мар, ул. Рабочая, д.4В	1	ул. Ленина, в районе д. 46	павильон	не более 20	продовольственные товары (овощи, фрукты, сухофрукты, орехи)	земельный участок, государственная собственность на который не разграничена	20	22.05.2019 – 21.05.2022
20	ИП Сулейманов Эйваз Ильяс оглы	166000, НАО, г. Нарьян-Мар, ул. Рабочая, д.18 Б	1	ул. Ленина, в районе д. 46	павильон	не более 20	продовольственные товары (овощи, фрукты, сухофрукты, орехи)	земельный участок, государственная собственность на который не разграничена	20	18.03.2021 – 17.03.2024 с преимущественным правом перед другими лицами на заключение договора на размещение нестационарного торгового объекта на новый срок без проведения торгов

21	-	-	1	ул. Ленина, в районе д. 46	автофургон, автоприцеп	Не более 20	продовольственные товары (хлеб, хлебобулочная продукция, молоко, молочная продукция, мясная продукция, рыбная продукция)	земельный участок, государственная собственность на который не разграничена	-	в соответствии с краткосрочным договором
22	ИП Искендерова Валентина Николаевна	166001, г. Нарьян-Мар, ул. Ленина, д.5, кв.47	1	ул. Ленина, в районе д. 46	павильон	не более 20	продовольственные товары (овощи, фрукты, сухофрукты, орехи)	земельный участок, государственная собственность на который не разграничена	20	16.07.2020 – 15.07.2023 с преимущественным правом перед другими лицами на заключение договора на размещение нестационарного торгового объекта на новый срок без проведения торгов
23	ИП Гаджиев Махир Аvez оглы	166700, Ненецкий АО, пос. Искателей, ул. Строителей, д. 12, кв. 18	1	ул. Ленина, в районе д. 46	павильон	Не более 20	продовольственные товары (овощи, фрукты, сухофрукты, орехи)	Земельный участок, государственная собственность на который не разграничена	20	28.07.2020 – 27.07.2023 с преимущественным правом перед другими лицами на заключение договора на размещение нестационарного торгового объекта на новый срок без проведения торгов
24	Рожков Сергей Николаевич	-	1	ул. Пионерская, в районе д. 14 А	павильон	не более 15	продовольственные	земельный участок,	-	в соответствии с договором и при

							товары (овощи, фрукты, сухофрукты, орехи)	находящийся в частной собственности		условии согласования с арендатором земельного участка
25	Сельскохозяйственный (производственный) кооператив коопхоз "Ерв"	166715, НАО, п.Красное	1	ул. Пионерская, в районе д. 18А	автофургон, автоприцеп	не более 15	продовольственные товары (мясная продукция, рыбная продукция)	земельный участок, находящийся в частной собственности	15	в соответствии с договором и при условии согласования с арендатором земельного участка
26	Сельскохозяйственный (производственный) кооператив коопхоз "Ерв"	166715, НАО, п.Красное	1	ул. Полярная, в районе д. 8	автофургон, автоприцеп	не более 15	смешанные товары (продовольственные и непродовольственные)	земельный участок, находящийся в частной собственности	-	в соответствии с договором и при условии согласования с арендатором земельного участка
27	ИП Садыгов Хагани Магомед оглы	166000, Ненецкий АО, г. Нарьян-Мар, ул. Выучейского, д. 22, кв. 27	1	ул. Полярная, в районе д. 9	павильон	не более 20	смешанные товары (продовольственные и непродовольственные)	земельный участок, государственная собственность на который не разграничена	20	24.09.2020 – 23.09.2023 с преимущественным правом перед другими лицами на заключение договора на размещение нестационарного торгового объекта на новый срок без проведения торгов
28	ИП Мизгирев Олег Владимирович	166000, Ненецкий АО, г. Нарьян-Мар, ул. Выучейского	2	ул. Полярная, в районе д. 16	павильон	не более 21	смешанные товары (продовольственные и непродовольственные)	земельный участок, находящийся в частной собственности	-	в соответствии с договором и при условии согласования с арендатором земельного участка

		, д. 33, кв. 16								
29	ИП Макиенко Александр Михайлович	-	1	ул. Полярная, в районе д. 25	павильон	не более 26	пункт быстрого питания	земельный участок, находящийся в частной собственности	-	в соответствии с договором и при условии согласования с арендатором земельного участка
30	ИП Гадиров Рамин Ямен оглы	166000, г. Нарьян-Мар, ул. Оленная, д. 10, кв. 101	1	ул. профессора Г.А.Чернова, в районе д. 7	павильон	не более 30	продовольст венные товары (хлеб, хлебобулоч ная продукция)	земельный участок, государственная собственность на который не разграничена	30	01.01.2019 – 31.12.2021 с преимущественным правом перед другими лицами на заключение договора на размещение нестационарного торгового объекта на новый срок без проведения торгов
31	ИП Климов Олег Михайлович	166700, Ненецкий АО, г. Нарьян- Мар, Рабочая ул., д. 43, кв. 15	1	ул. Рабочая, в районе д. 6	автофургон, автоприцеп	не более 15	продовольст венные товары (хлеб, хлебобулоч ная продукция, молоко, молочная продукция, мясная продукция, рыбная продукция)	земельный участок, государственная собственность на который не разграничена	15	30.09.2020 – 29.09.2021 с преимущественным правом перед другими лицами на заключение договора на размещение нестационарного торгового объекта на новый срок без проведения торгов
32	ИП Ибишов Забил Аяз оглы	166700, Ненецкий АО,	1	ул. Рабочая, в районе д. 21	павильон	не более 20	смешанные товары (продовольс	земельный участок, государственная		16.07.2021 – 15.07.2022 с преимущественным правом перед другими

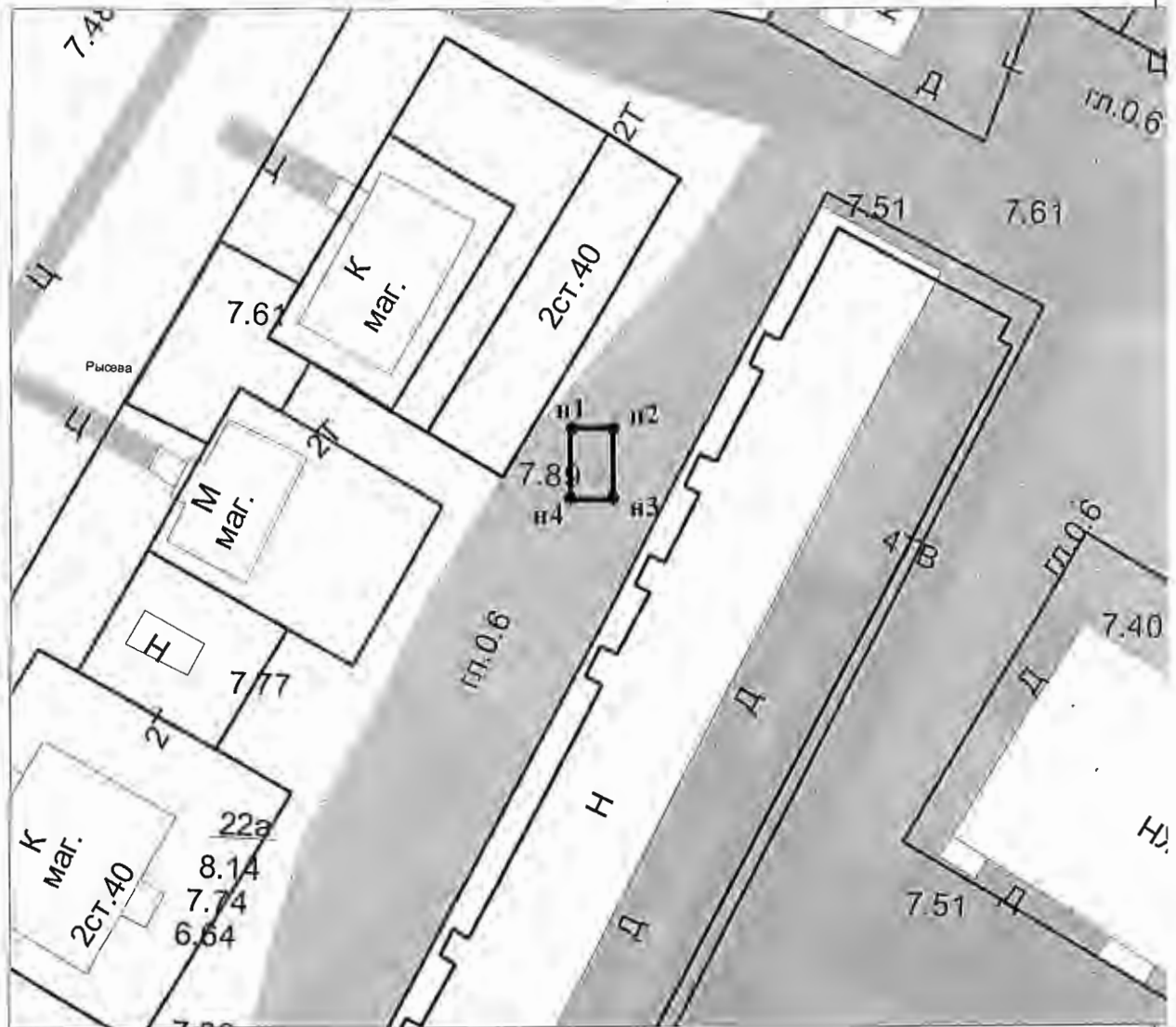
		пос. Искателей, ул. Тиманская, д. 1а					твенные и непродовол ственные)	собственность на который не разграничена		лицами на заключение договора на размещение нестационарного торгового объекта на новый срок без проведения торгов
33	ИП Майнусова Саехат Хакимжоновна	166000 г.Нарьян- Мар, ул.профессо ра Чернова, д.7, обл.64	1	ул. Смидовича, в районе д. 17	павильон	не более 15	продовольст венные товары (овощи, фрукты, сухофрукты , орехи)	земельный участок, государственная собственность на который не разграничена	15	01.12.2020 – 30.11.2021 с преимущественным правом перед другими лицами на заключение договора на размещение нестационарного торгового объекта на новый срок без проведения торгов
34	-	-	1	ул. Совхозная, в районе д. 4 А	павильон	не более 20	продовольст венные товары (овощи, фрукты, сухофрукты , орехи)	земельный участок, государственная собственность на который не разграничена	-	в соответствии с договором
35	ИП Сулейманов Эйваз Ильяс оглы	166000, НАО, г.Нарьян- Мар, ул. Рабочая, д.18Б	1	ул. Швецова, в районе д. 1	павильон	не более 20	продовольст венные товары (овощи, фрукты, сухофрукты , орехи)	земельный участок, государственная собственность на который не разграничена	20	02.02.2019 – 31.01.2022 с преимущественным правом перед другими лицами на заключение договора на размещение нестационарного торгового объекта на новый срок без проведения торгов
36	ИП Сулейманов Эйваз Ильяс оглы	166000, НАО,	1	ул. Швецова, в. районе д. 1	павильон	не более 20	продовольст венные	земельный участок,	20	02.02.2019 – 31.01.2022

		г. Нарьян-Мар, ул. Рабочая, д. 18Б					товары (овощи, фрукты, сухофрукты, орехи)	государственная собственность на который не разграничена		с преимущественным правом перед другими лицами на заключение договора на размещение нестационарного торгового объекта на новый срок без проведения торгов
37	ИП Шестакова Мария Анатольевна	166000, НАО, г. Нарьян-Мар, ул. им. И.К. Швецова, д. 3, кв. 54	1	ул. им. И.К. Швецова, в районе д. 3	павильон	не более 20	смешанные товары (продовольственные и непродовольственные)	земельный участок, государственная собственность на который не разграничена	20	23.03.2021 – 22.03.2024 с преимущественным правом перед другими лицами на заключение договора на размещение нестационарного торгового объекта на новый срок без проведения торгов
38	ИП Балабанович Елена Сергеевна	166700, Ненецкий АО, г. Нарьян-Мар, ул. Ленина, д. 35 Б, кв. 85	1	ул. Южная, в районе д. 44	павильон	не более 20	смешанные товары (продовольственные и непродовольственные)	земельный участок, государственная собственность на который не разграничена	20	25.09.2020 – 24.09.2021 с преимущественным правом перед другими лицами на заключение договора на размещение нестационарного торгового объекта на новый срок без проведения торгов
39	ИП Балабанович Елена Сергеевна	166700, Ненецкий АО, г. Нарьян-Мар, ул. Ленина, д. 35 Б, кв. 85	1	ул. Южная, в районе д. 44	павильон	не более 20	смешанные товары (продовольственные и непродовольственные)	земельный участок, государственная собственность на который не разграничена	20	25.03.2021 – 24.03.2024 с преимущественным правом перед другими лицами на заключение договора на размещение нестационарного торгового объекта на

										новый срок без проведения торгов
40	ИП Клюкинов Евгений Николаевич	Ненецкий АО, г.Нарьян-Мар, ул.Красная д.22А	1	в районе кладбища (Безымянное)	павильон	не более 25	непродовольственные товары	земельный участок, государственная собственность на который не разграничена	25	17.05.2021 – 16.05.2022 с преимущественным правом перед другими лицами на заключение договора на размещение нестационарного торгового объекта на новый срок без проведения торгов

Графическая схема 2

Адрес (местоположение) земельного участка: г. Нарьян-Мар, ул. 60 лет Октября, в районе д. 38.		
Площадь земельного участка 15 м ²		
Обозначение характерных точек границы	Координаты, м	
	X	Y
1	2	3
н1	997982,4	5273118,6
н2	997982,1	5273121,9
н3	997977,2	5273121,9
н4	997977,2	5273118,7



Условные обозначения:

Масштаб 1:500

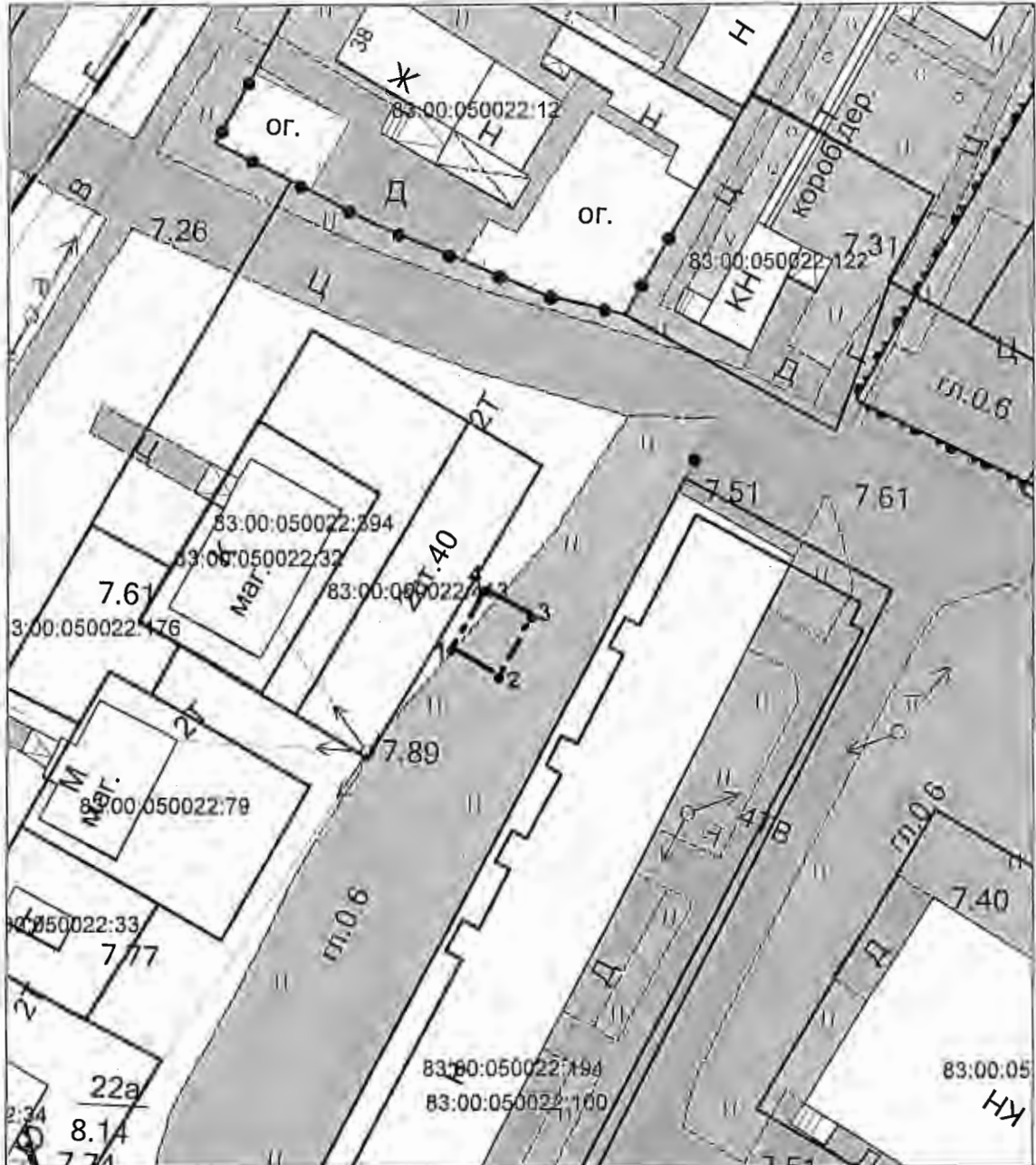
•н1 Характерная точка границы, сведения о которой позволяют однозначно определить ее положение на местности.



Границы территории под размещение нестационарного торгового объекта.

Графическая схема 4

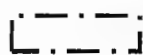
Адрес (местоположение): Ненецкий автономный округ, г. Нарьян-Мар, ул. 60 Лет Октября в районе д. 38		
Площадь земельного участка: 15 м ²		
Обозначение характерных точек границы	Координаты, м	
	X	Y
1	2	3
1	997986,90	5273120,07
2	997984,94	5273123,54
3	997989,33	5273125,97
4	997991,17	5273122,54
1	997986,90	5273120,07



Условные обозначения:

Масштаб 1:500

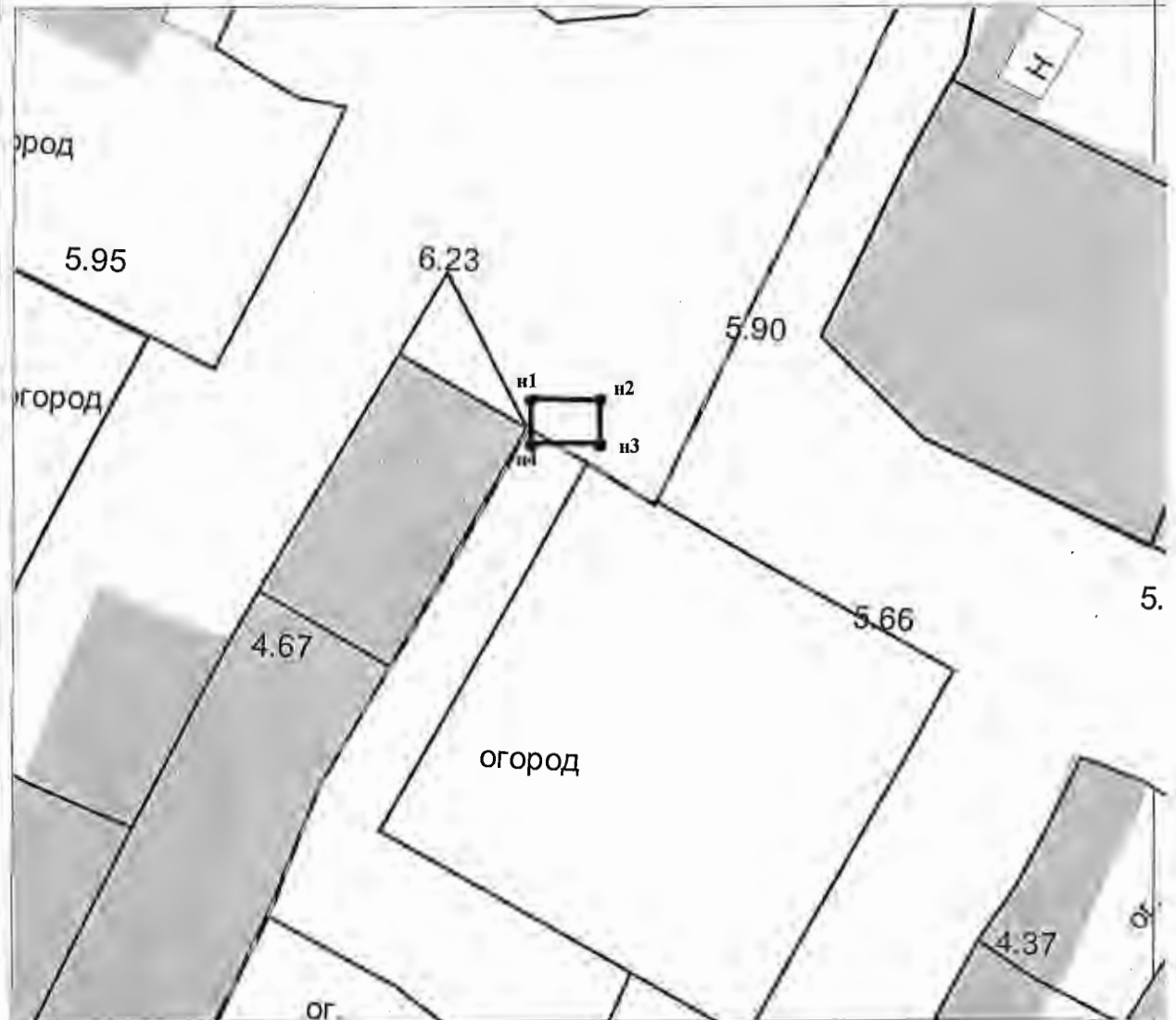
- 1 Характерная точка границы, сведения о которой позволяют однозначно определить ее положение на местности.



Границы территории под размещение нестационарного торгового объекта.

Графическая схема 6

Адрес (местоположение) земельного участка: г. Нарьян-Мар, переулок Высоцкого, в районе д. 1.			
Площадь земельного участка 15 м ²			
Обозначение характерных точек границы	Координаты, м		
	X	Y	
1	2	3	
н1	999167,9	5274594,8	
н2	999168,1	5274599,7	
н3	999164,9	5274599,7	
н4	999165,0	5274594,8	



Условные обозначения:

Масштаб 1:500

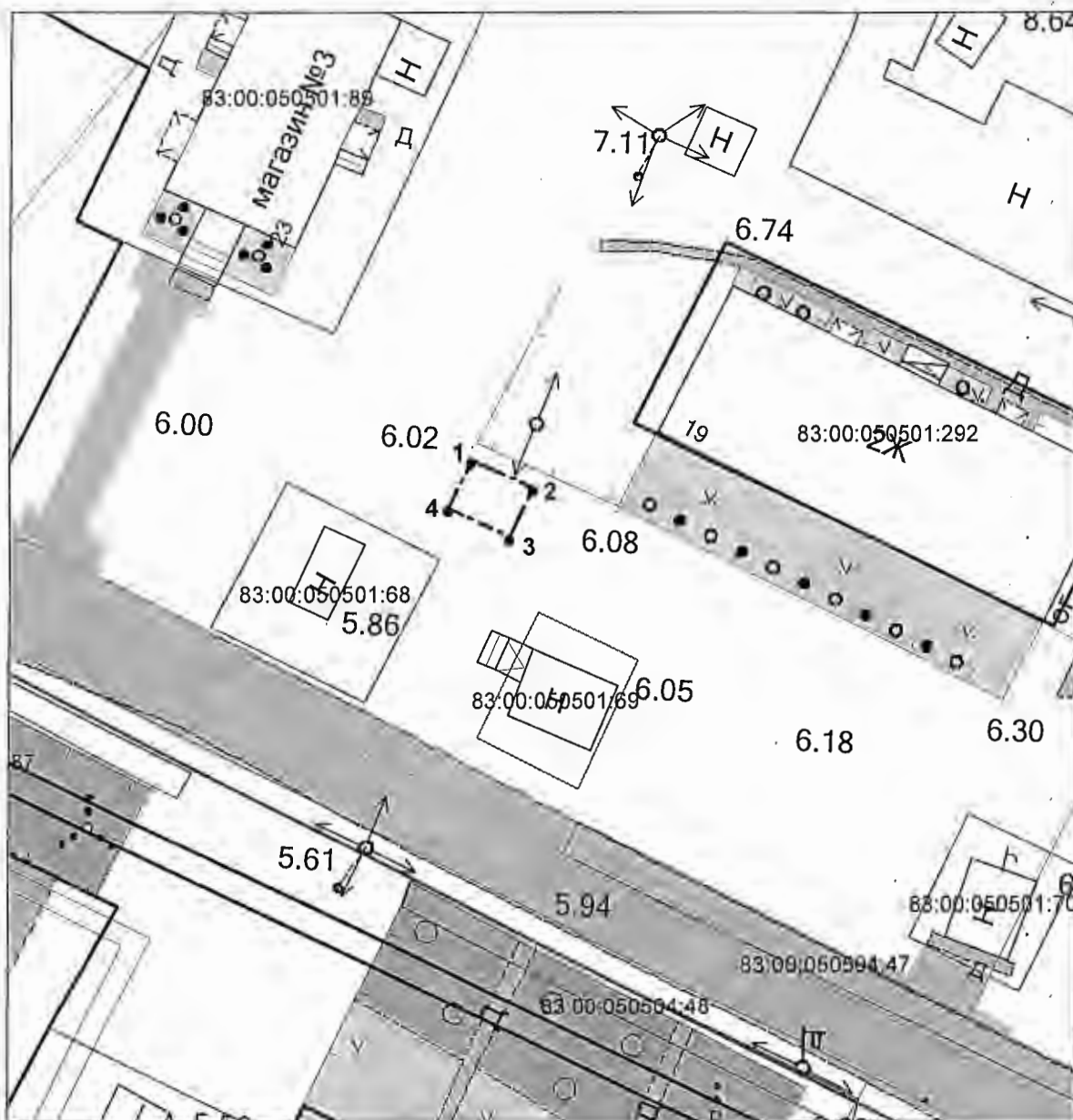
- н1 Характерная точка границы, сведения о которой позволяют однозначно определить ее положение на местности.



Границы территории под размещение нестационарного торгового объекта,

Графическая схема 7

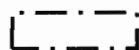
Адрес (местоположение): Ненецкий автономный округ, г. Нарьян-Мар, ул. Заводская, в районе д. 19		
Площадь земельного участка: 20 м ²		
Обозначение характерных точек границы	Координаты, м	
	X	Y
1	2	3
1	999628	5274079
2	999626	5274083
3	999623	5274082
4	999625	5274077
1	999628	5274079



Условные обозначения:

Масштаб 1:500

- 1 Характерная точка границы, сведения о которой позволяют однозначно определить ее положение на местности.



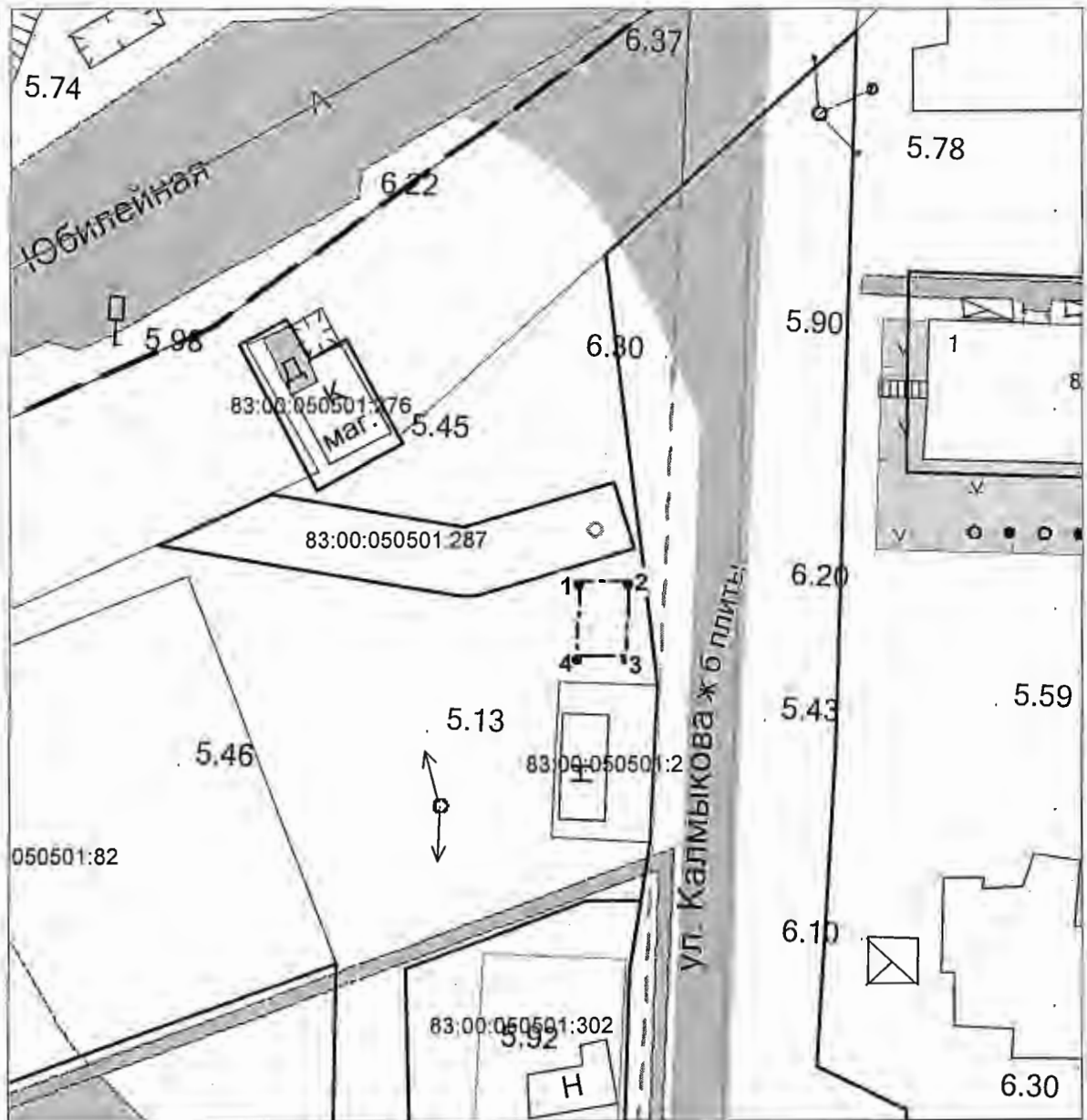
Границы территории под размещение нестационарного торгового объекта.

Графическая схема 8

Адрес (местоположение): Ненецкий автономный округ, г. Нарьян-Мар, ул. Калмыкова, в районе д. 1

Площадь земельного участка: 20 м²

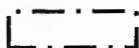
Обозначение характерных точек границы	Координаты, м	
	X	Y
1	2	3
1	1000087	5274283
2	1000087	5274286
3	1000081	5274286
4	1000081	5274283
1	1000087	5274283



Условные обозначения:

Масштаб 1:500

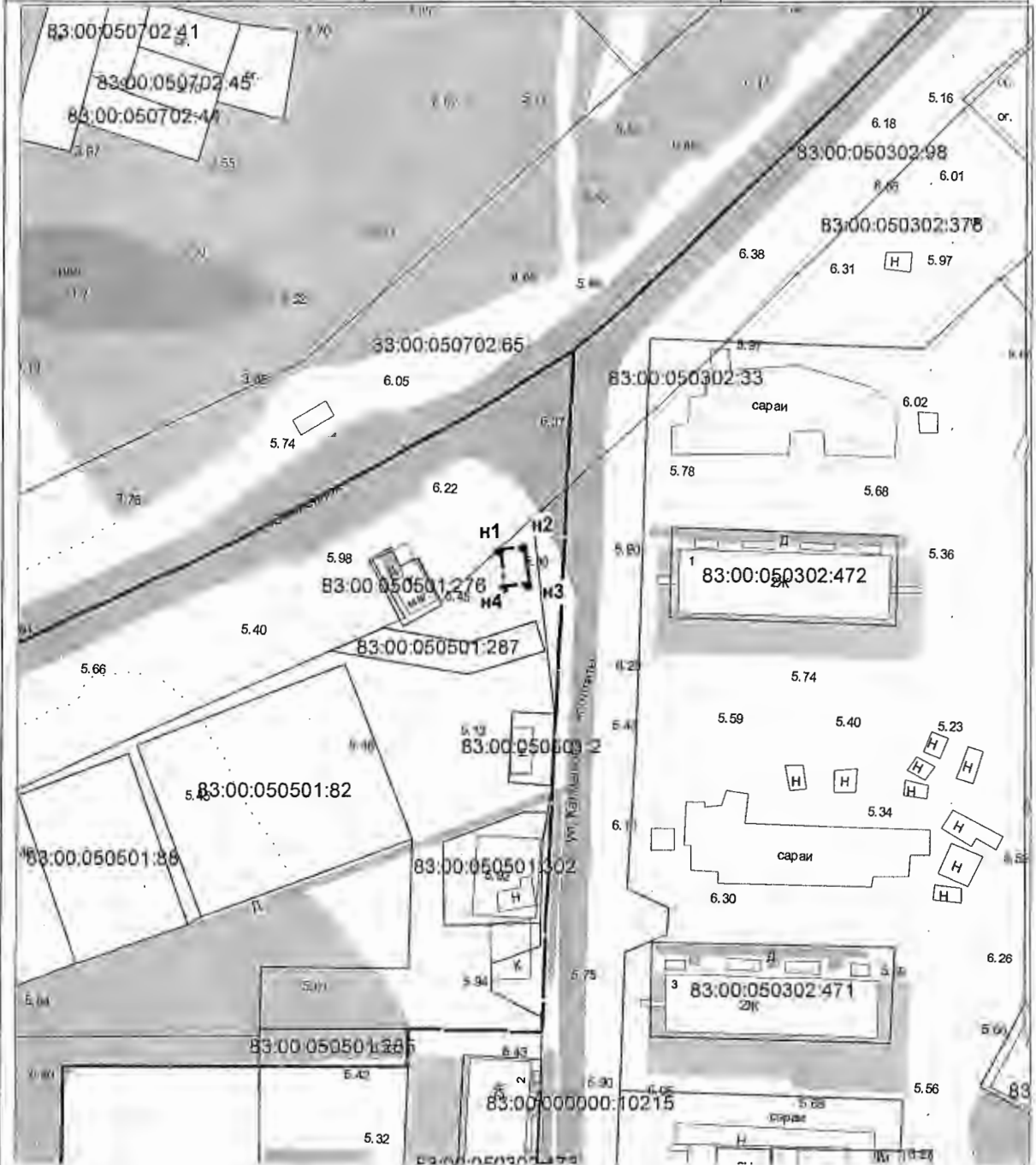
- 1 Характерная точка границы, сведения о которой позволяют однозначно определить ее положение на местности.



Границы территории под размещение нестационарного торгового объекта.

Графическая схема 9

Адрес (местоположение): Ненецкий автономный округ, г. Нарьян-Мар, ул. Калмыкова, в районе д. 1			
Площадь земельного участка: 24 м ²			
Обозначение характерных точек границы	Координаты, м		
	X	Y	
I	2	3	
n1	1000105	5274279	
n2	1000106	5274284	
n3	1000100	5274284	
n4	1000099	5274280	
n1	1000105	5274279	



Условные обозначения:

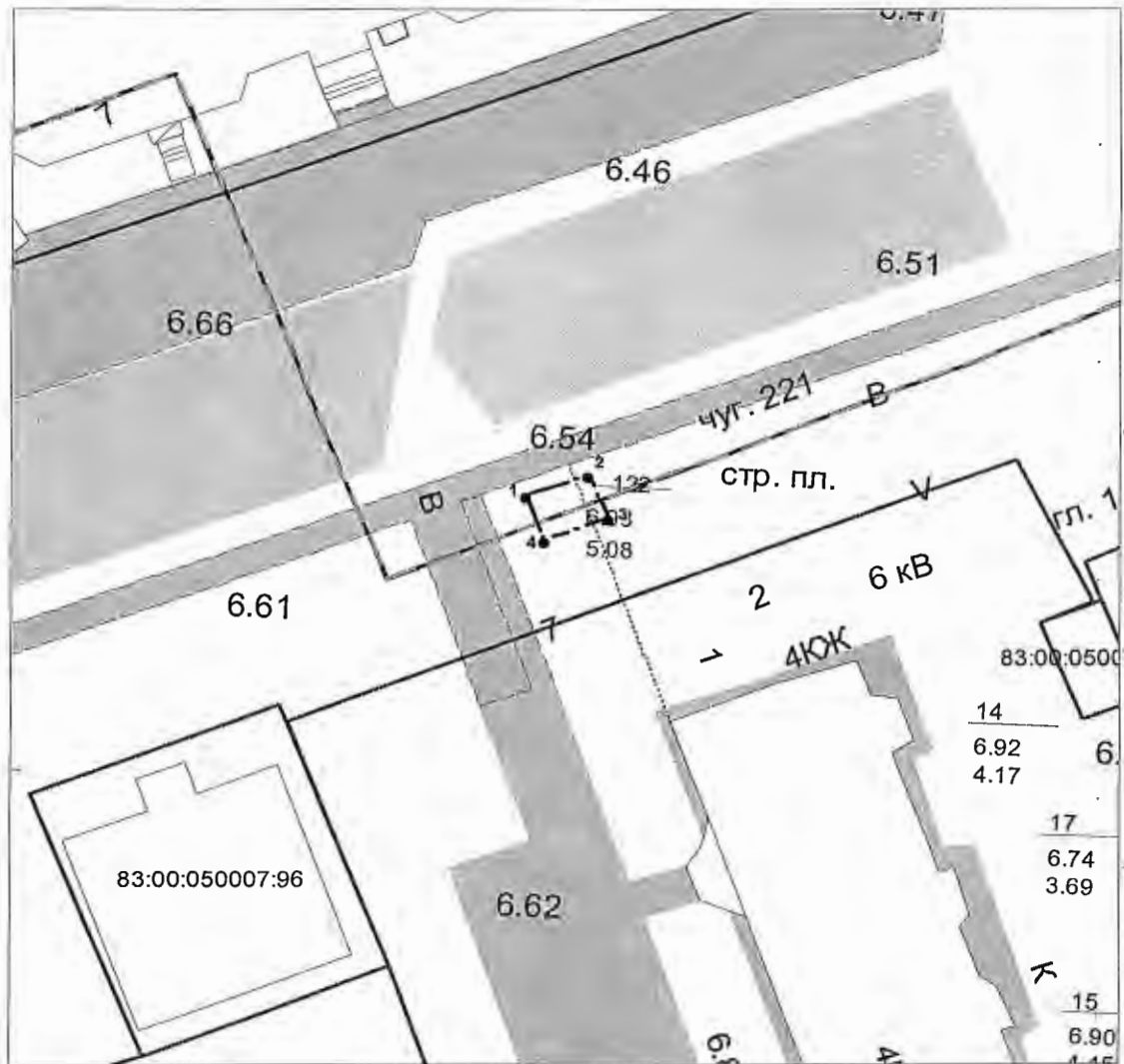
Масштаб 1:1000

- n1 Характерная точка границы, сведения о которой позволяют однозначно определить ее положение на местности.
- Границы территории под размещение нестационарного торгового объекта.

┌-----┐

Графическая схема 10

Адрес (местоположение): Ненецкий автономный округ, г. Нарьян-Мар, ул. Ленина, в районе д. 27Б		
Площадь земельного участка: 15 м ²		
Обозначение характерных точек границы	Координаты, м	
	X	Y
1	2	3
1	997676,72	5271149,41
2	997678,20	5271153,79
3	997675,06	527155,00
4	997673,50	5271150,77
1	997676,72	5271149,41



Условные обозначения:

Масштаб 1:500

- 1 Характерная точка границы, сведения о которой позволяют однозначно определить ее положение на местности.

Границы территории под размещение нестационарного торгового объекта.

Графическая схема 11

Адрес (местоположение): Ненецкий автономный округ, г. Нарьян-Мар, ул. Ленина, в районе д. 27Б		
Площадь земельного участка: 15 м ²		
Обозначение характерных точек границы	Координаты, м	
	X	Y
1	2	3
н1	997675	5271157
н2	997677	5271163
н3	997681	5271162
н4	997679	5271156
н1	997675	5271157



Условные обозначения:

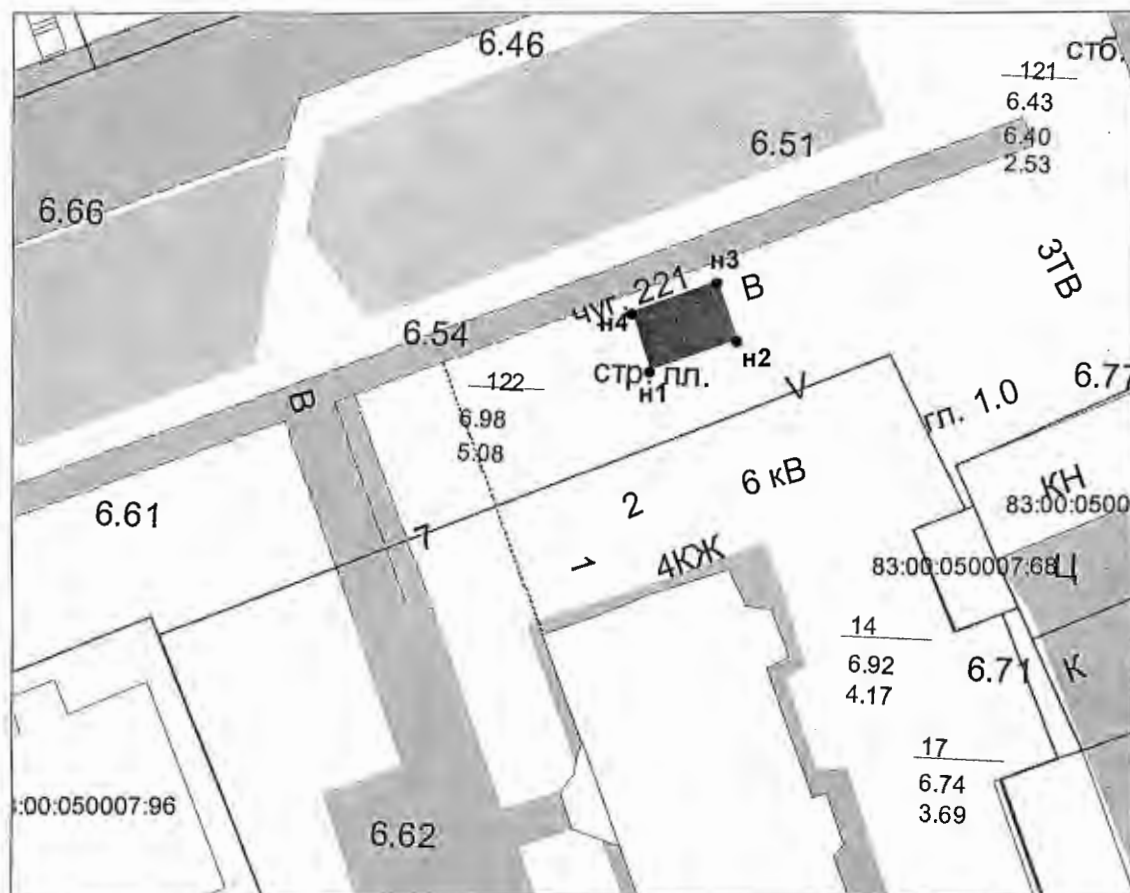
Масштаб 1:500

•н1 Характерная точка границы, сведения о которой позволяют однозначно определить ее положение на местности.

Границы территории под размещение нестационарного торгового объекта.

Графическая схема 12

Адрес (местоположение): Ненецкий автономный округ, г. Нарьян-Мар, ул. Ленина, в районе д. 27Б		
Площадь земельного участка: 15 м ²		
Обозначение характерных точек границы	Координаты, м	
	X	Y
1	2	3
n1	997678	5271166
n2	997680	5271171
n3	997684	5271170
n4	997682	5271164
n1	997678	5271166



Условные обозначения:

Масштаб 1:500

•n1 Характерная точка границы, сведения о которой позволяют однозначно определить ее положение на местности.




Границы территории под размещение нестационарного торгового объекта.

Графическая схема 14

Адрес (местоположение): Ненецкий автономный округ, г. Нарьян-Мар, ул. Ленина, в районе д. 27Д

Площадь земельного участка: 10 м²

Обозначение характерных точек границы	Координаты, м	
	X	Y
1	2	3
1	997663,60	5271132,59
2	997664,83	5271135,73
3	997662,03	5271136,88
4	997660,82	5271133,71
1	997663,60	5271132,59



Условные обозначения:

Масштаб 1:500

- 1 Характерная точка границы, сведения о которой позволяют однозначно определить ее положение на местности.

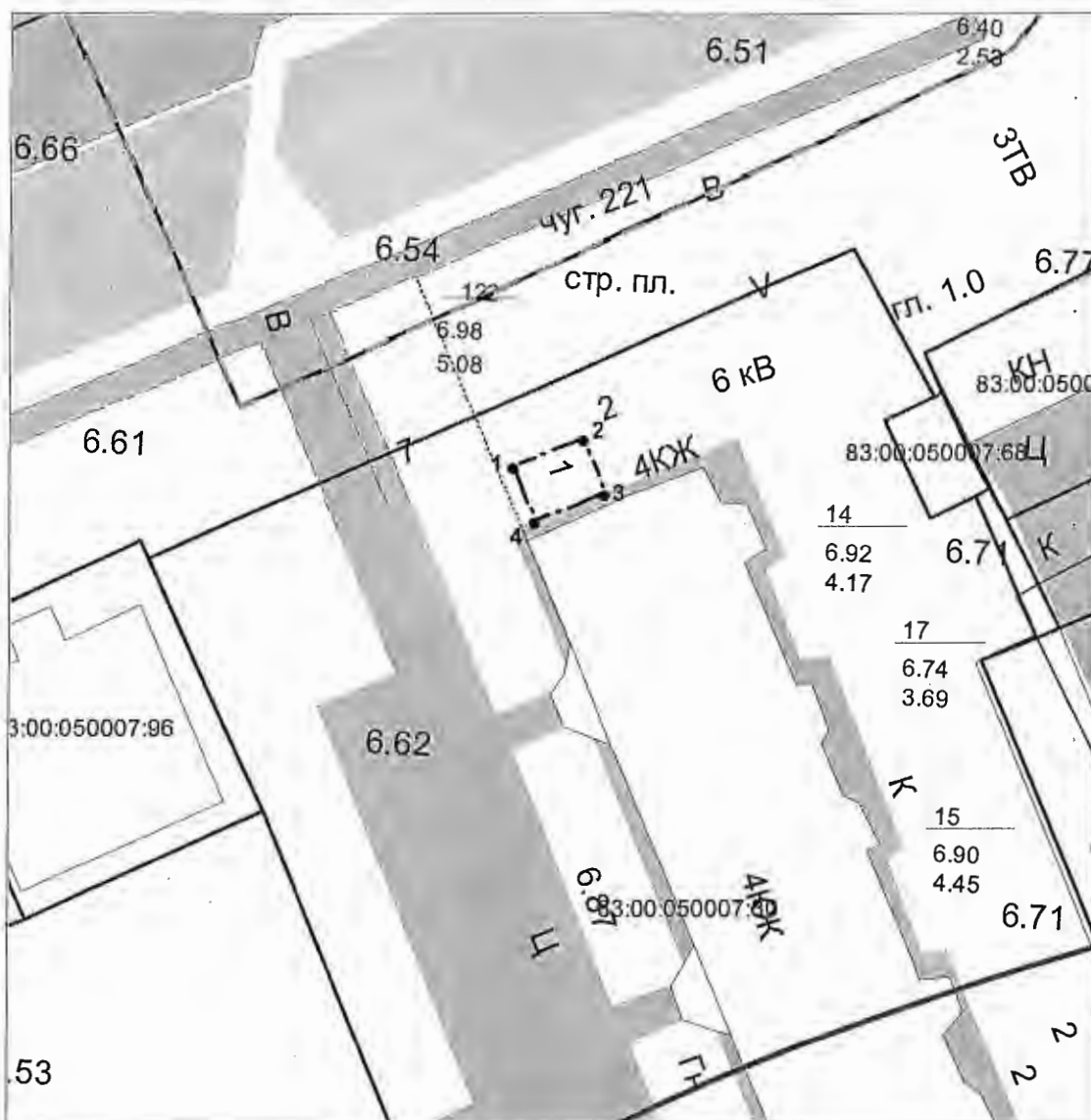
Границы территории под размещение нестационарного торгового объекта.

Графическая схема 15

Адрес (местоположение): Ненецкий автономный округ, г. Нарьян-Мар, ул. Ленина, в районе д. 27Б

Площадь земельного участка: 20 м²

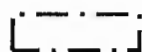
Обозначение характерных точек границы	Координаты, м	
	X	Y
1	2	3
1	997665,77	5271158,41
2	997667,39	5271163,24
3	997663,62	5271164,52
4	997662,02	5271159,79
1	997665,77	5271158,41



Условные обозначения:

Масштаб 1:500

- 1 Характерная точка границы, сведения о которой позволяют однозначно определить ее положение на местности.

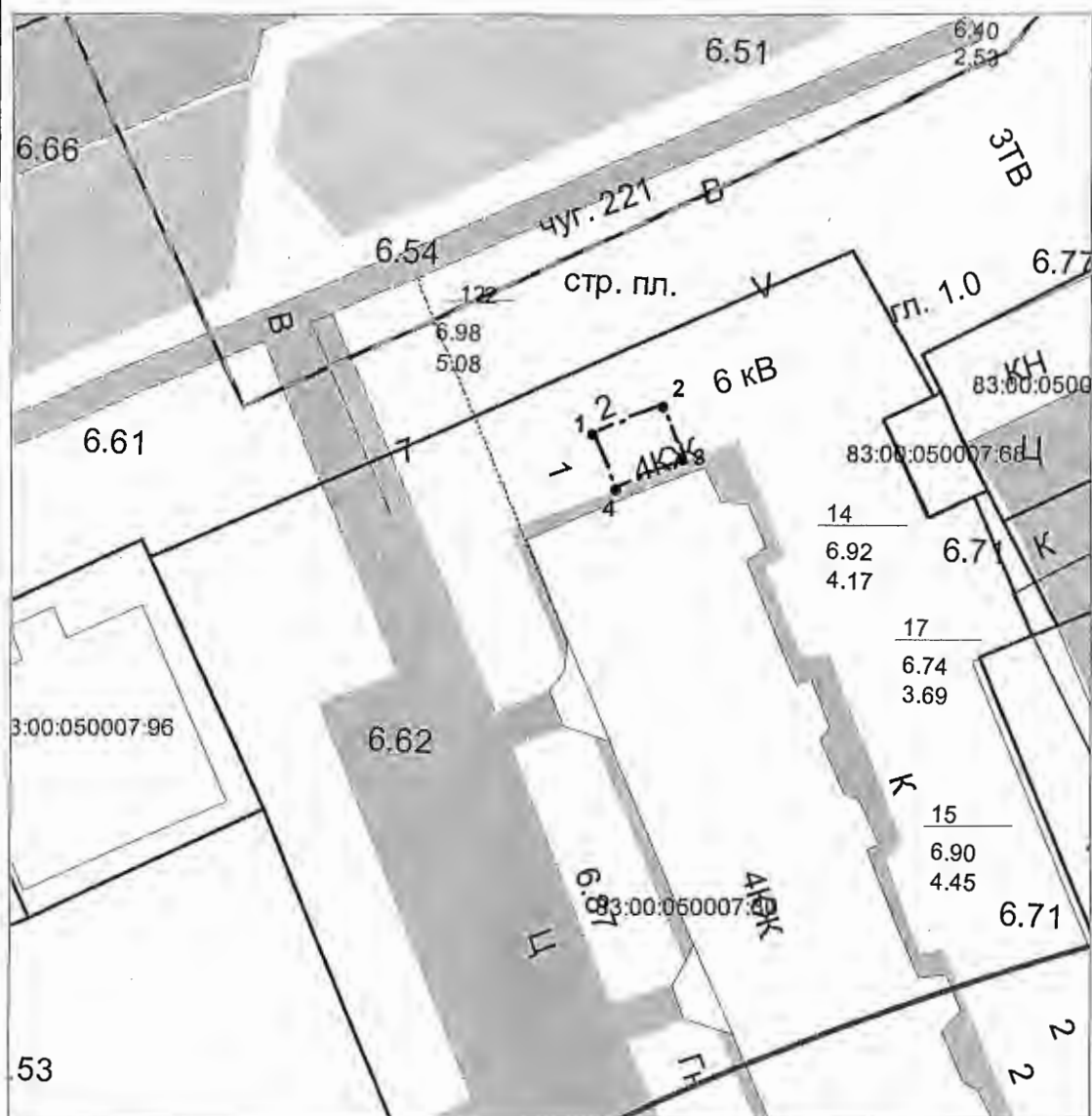


Границы территории под размещение нестационарного торгового объекта.

Адрес (местоположение): Ненецкий автономный округ, г. Нарьян-Мар, ул. Ленина, в районе д. 27Б

Площадь земельного участка: 20 м²

Обозначение характерных точек границы	Координаты, м	
	X	Y
1	2	3
1	997667,81	5271164,07
2	997669,43	5271168,90
3	997665,66	5271170,18
4	997664,06	5271165,45
1	997667,81	5271164,07

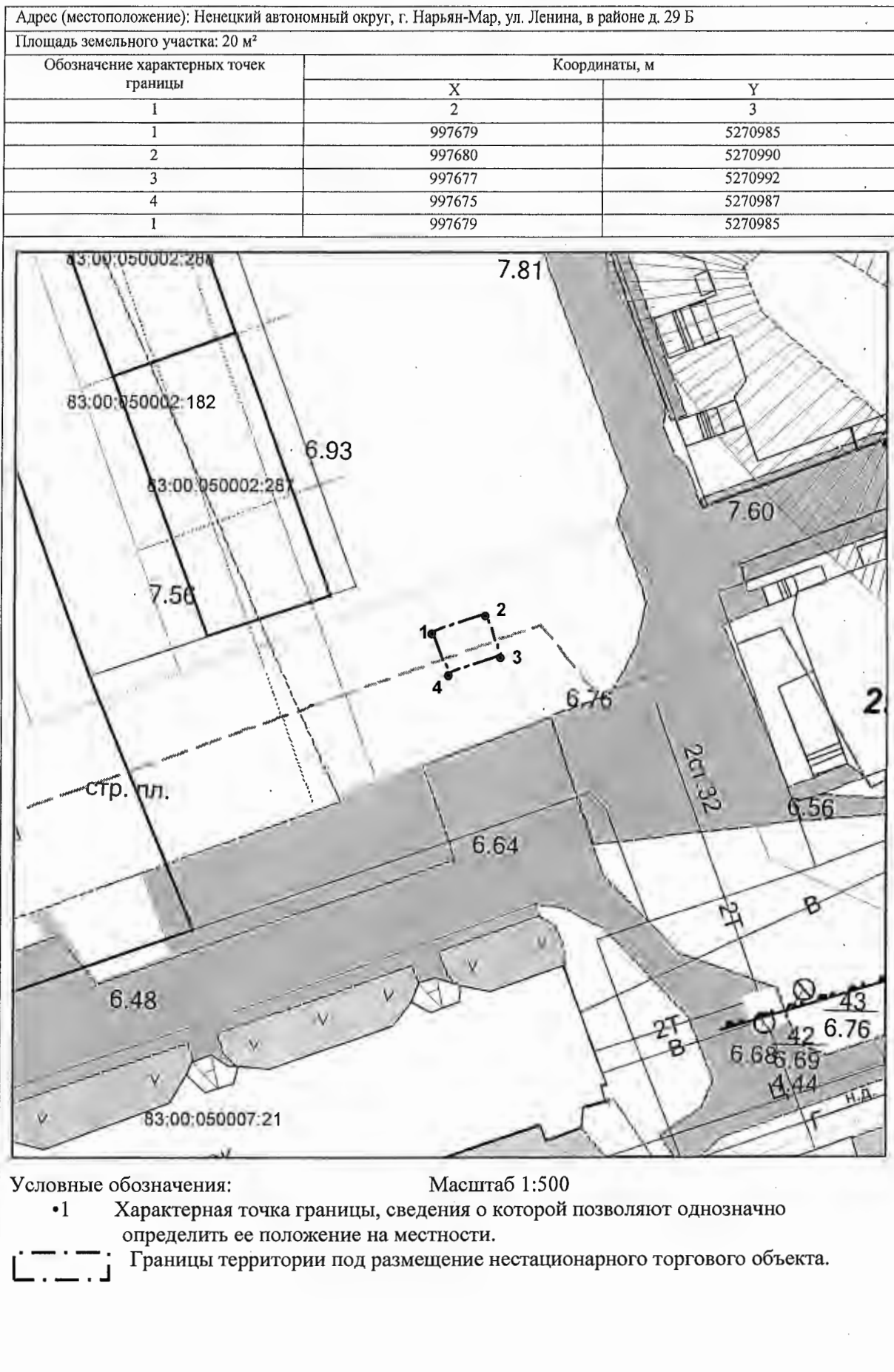


Условные обозначения:

Масштаб 1:500

- 1 Характерная точка границы, сведения о которой позволяют однозначно определить ее положение на местности.
- ▭ Границы территории под размещение нестационарного торгового объекта.

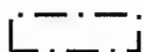
Графическая схема 16



Условные обозначения:

Масштаб 1:500

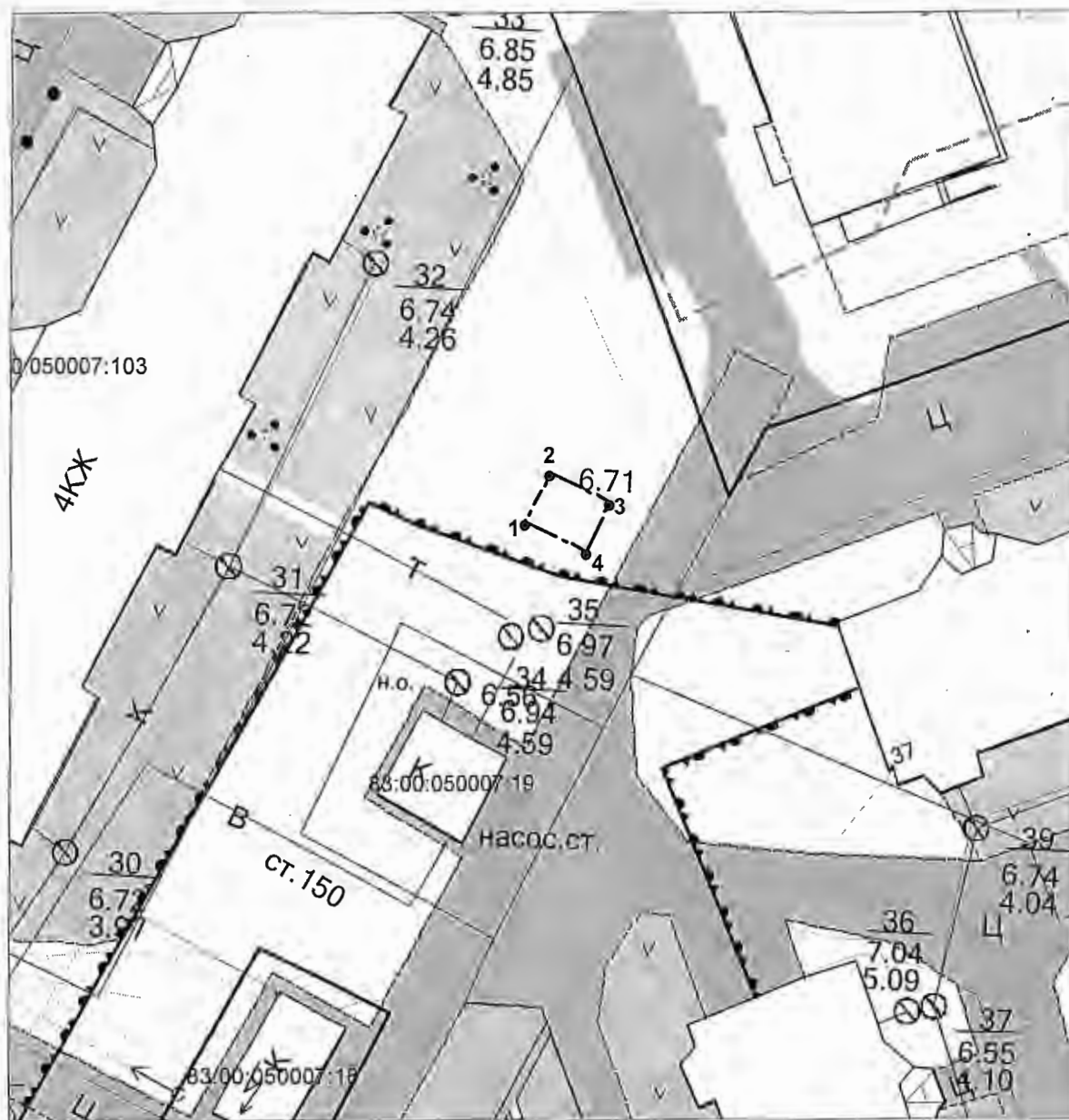
- 1 Характерная точка границы, сведения о которой позволяют однозначно определить ее положение на местности.



Границы территории под размещение нестационарного торгового объекта.

Графическая схема 17

Адрес (местоположение): Ненецкий автономный округ, г. Нарьян-Мар, ул. Ленина, в районе д. 41		
Площадь земельного участка: 20 м ²		
Обозначение характерных точек границы	Координаты, м	
	X	Y
1	2	3
1	997634	5270914
2	997638	5270916
3	997636	5270920
4	997632	5270918
1	997634	5270914



Условные обозначения: Масштаб 1:500

- 1 Характерная точка границы, сведения о которой позволяют однозначно определить ее положение на местности.
- Границы территории под размещение нестационарного торгового объекта.

Графическая схема 18

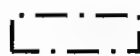
Адрес (местоположение): Ненецкий автономный округ, г. Нарьян-Мар, ул. Ленина, в районе д. 46			
Площадь земельного участка: 20 м ²			
Обозначение характерных точек границы	Координаты, м		
	X	Y	
1	2	3	
1	997560,49	5270623,76	
2	997558,23	5270628,23	
3	997554,68	5270626,47	
4	997556,90	5270622,00	
1	997560,49	5270623,76	



Условные обозначения:

Масштаб 1:500

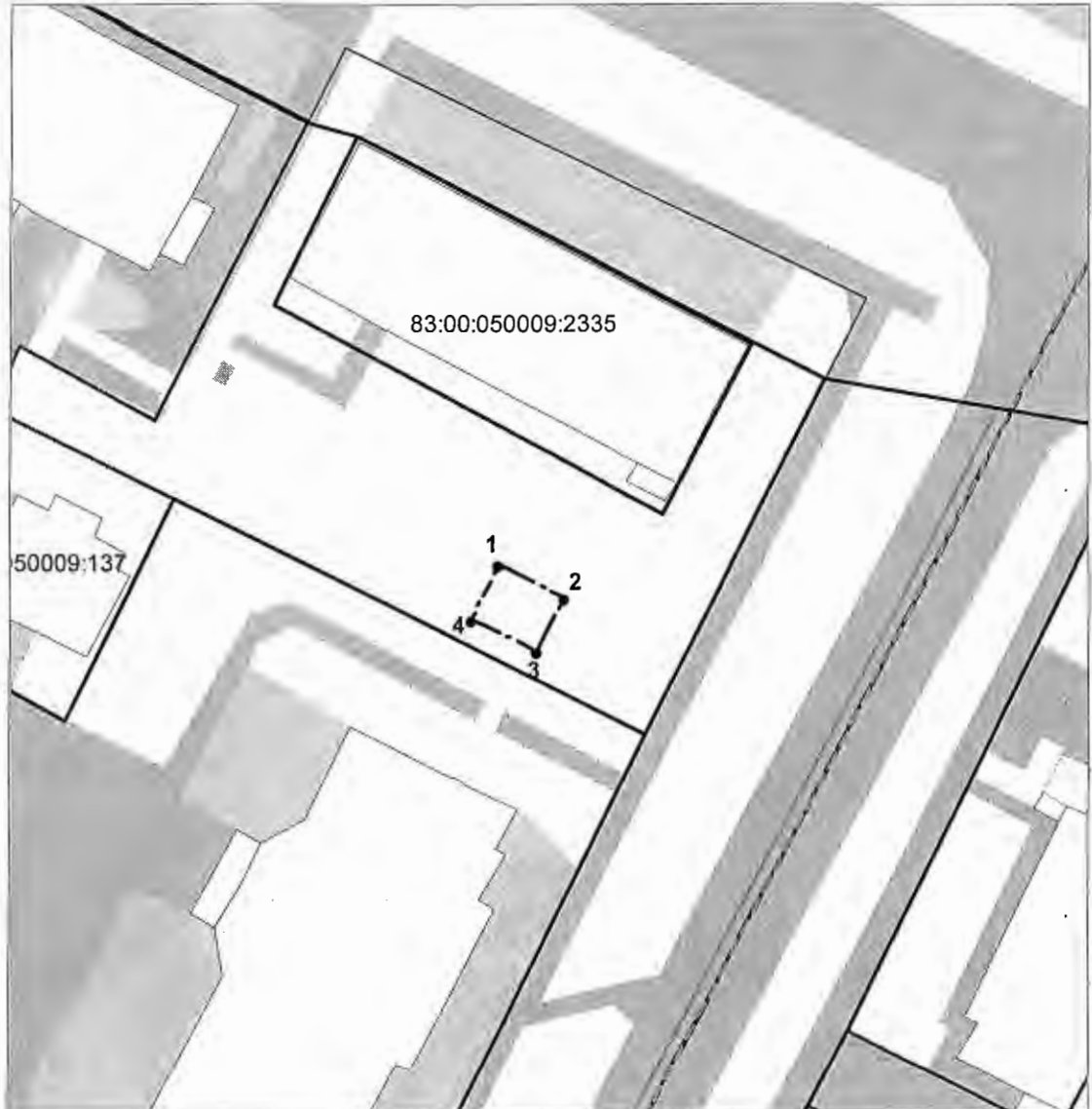
- 1 Характерная точка границы, сведения о которой позволяют однозначно определить ее положение на местности.



Границы территории под размещение нестационарного торгового объекта.

Графическая схема 19

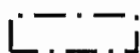
Адрес (местоположение): Ненецкий автономный округ, г. Нарьян-Мар, ул. Ленина, в районе д. 46		
Площадь земельного участка: 20 м ²		
Обозначение характерных точек границы	Координаты, м	
	X	Y
1	2	3
1	997564,06	5270616,67
2	997561,80	5270621,14
3	997558,24	5270619,39
4	997560,46	5270614,91
1	997564,06	5270616,67



Условные обозначения:

Масштаб 1:500

- 1 Характерная точка границы, сведения о которой позволяют однозначно определить ее положение на местности.



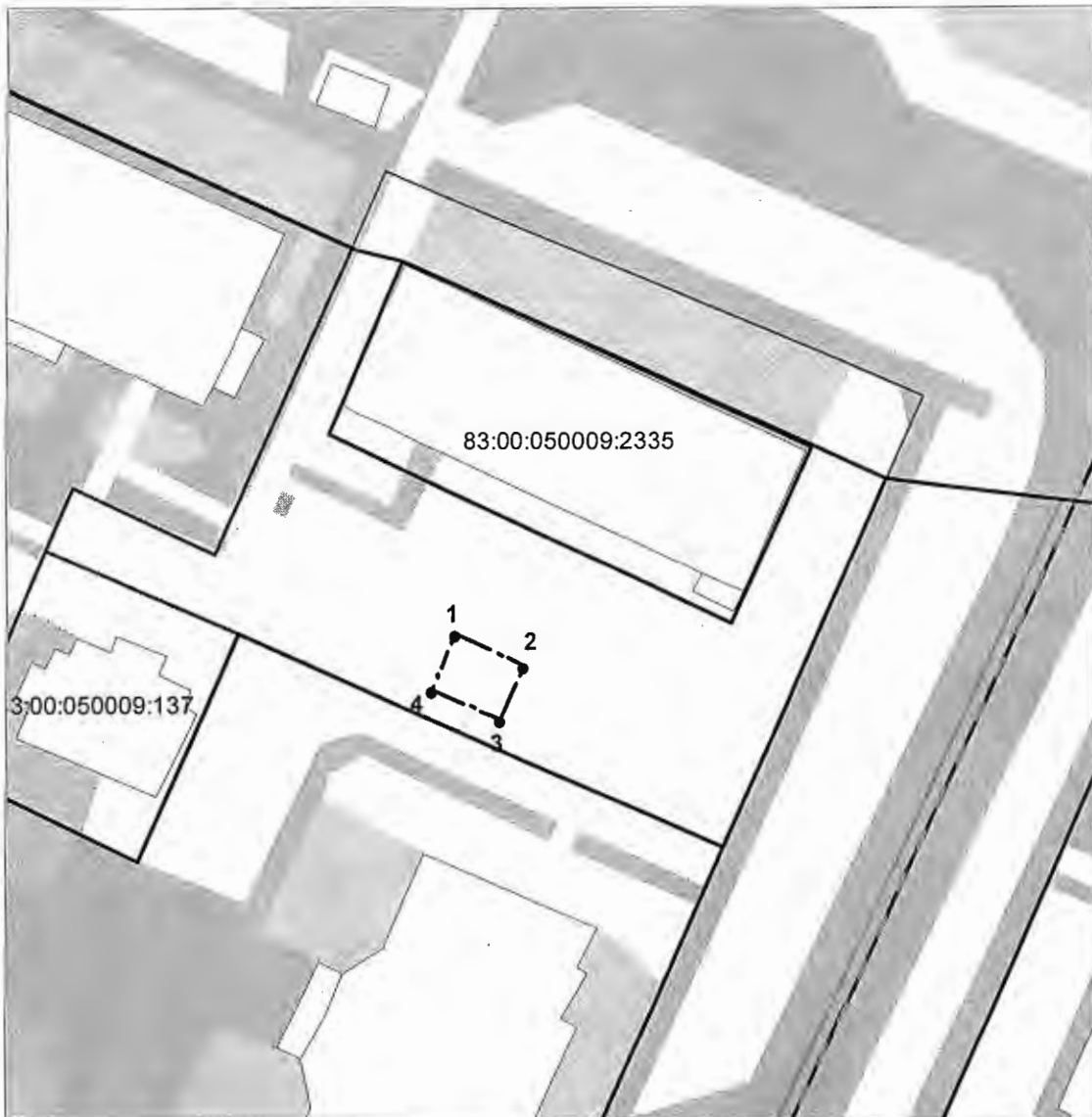
Границы территории под размещение нестационарного торгового объекта.

Графическая схема 20

Адрес (местоположение): Ненецкий автономный округ, г. Нарьян-Мар, ул. Ленина, в районе д. 46

Площадь земельного участка: 20 м²

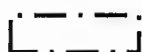
Обозначение характерных точек границы	Координаты, м	
	X	Y
1	2	3
1	997567,67	5270609,45
2	997565,41	5270613,92
3	997561,85	5270612,16
4	997564,07	5270607,69
1	997567,67	5270609,45



Условные обозначения:

Масштаб 1:500

- 1 Характерная точка границы, сведения о которой позволяют однозначно определить ее положение на местности.



Границы территории под размещение нестационарного торгового объекта.

Графическая схема 21

Адрес (местоположение): Ненецкий автономный округ, г. Нарьян-Мар, ул. Ленина, в районе д. 46

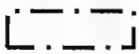
Площадь земельного участка: 20 м²

Обозначение характерных точек границы	Координаты, м	
	X	Y
1	2	3
1	997571,28	5270602,14
2	997569,02	5270606,62
3	997565,47	5270604,86
4	997567,68	5270600,39
1	997571,28	5270602,14



Условные обозначения:

Масштаб 1:500

- 1 Характерная точка границы, сведения о которой позволяют однозначно определить ее положение на местности.
-  Границы территории под размещение нестационарного торгового объекта.

Графическая схема 22

Адрес (местоположение): Ненецкий автономный округ, г. Нарьян-Мар, ул. Ленина, в районе д. 46		
Площадь земельного участка: 20 м ²		
Обозначение характерных точек границы	Координаты, м	
	X	Y
1	2	3
1	997579,33	5270597,88
2	997577,50	5270601,50
3	997573,08	5270599,19
4	997574,91	5270595,64
1	997579,33	5270597,88



Условные обозначения:

Масштаб 1:500

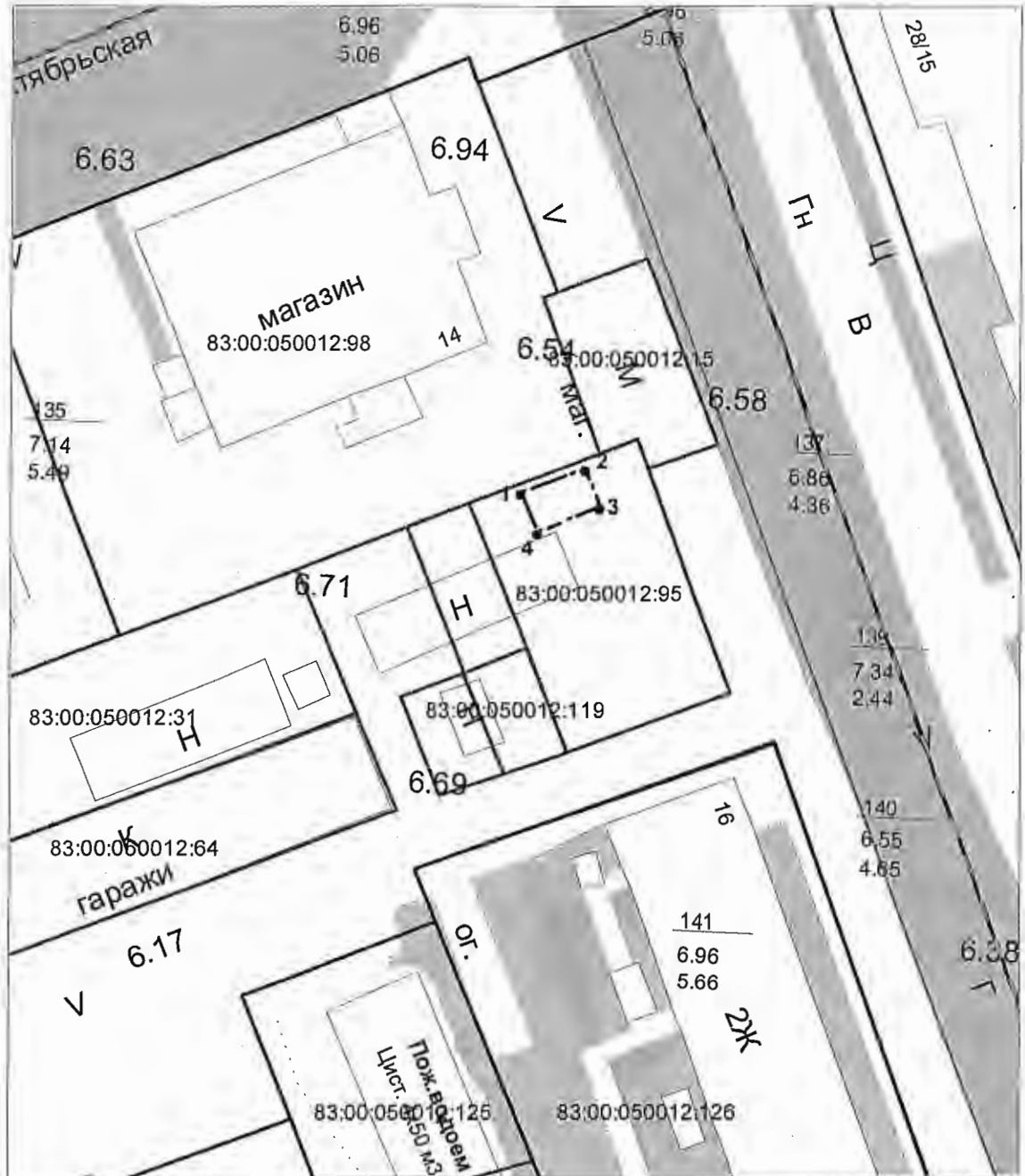
- 1 Характерная точка границы, сведения о которой позволяют однозначно определить ее положение на местности.
- Границы территории под размещение нестационарного торгового объекта.

Графическая схема 24

Адрес (местоположение): Ненецкий автономный округ, г. Нарьян-Мар, ул. Пионерская, в районе д. 14А

Площадь земельного участка: 15 м²

Обозначение характерных точек границы	Координаты, м	
	X	Y
1	2	3
1	997330	5271362
2	997332	5271366
3	997329	5271367
4	997328	5271363
1	997330	5271362



Условные обозначения:

Масштаб 1:500

- 1 Характерная точка границы, сведения о которой позволяют однозначно определить ее положение на местности.

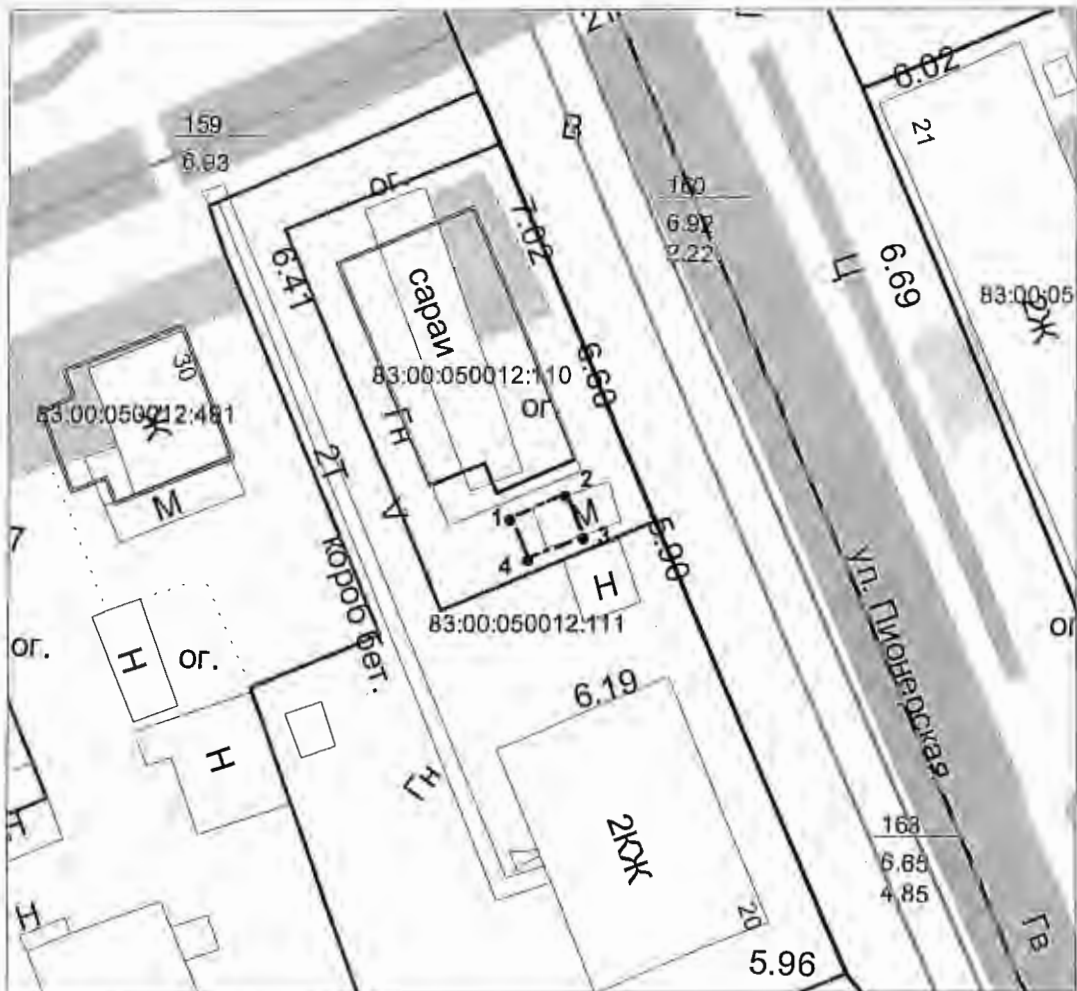
 Границы территории под размещение нестационарного торгового объекта.

Графическая схема 25

Адрес (местоположение): Ненецкий автономный округ, г. Нарьян-Мар, ул. Пионерская, в районе д. 18А

Площадь земельного участка: 12 м²

Обозначение характерных точек границы	Координаты, м	
	X	Y
1	2	3
1	997193,09	5271413,98
2	997194,40	5271417,78
3	997191,56	5271418,80
4	997190,27	5271415,00
1	997193,09	5271413,98



Условные обозначения:

Масштаб 1:500

- 1 Характерная точка границы, сведения о которой позволяют однозначно определить ее положение на местности.

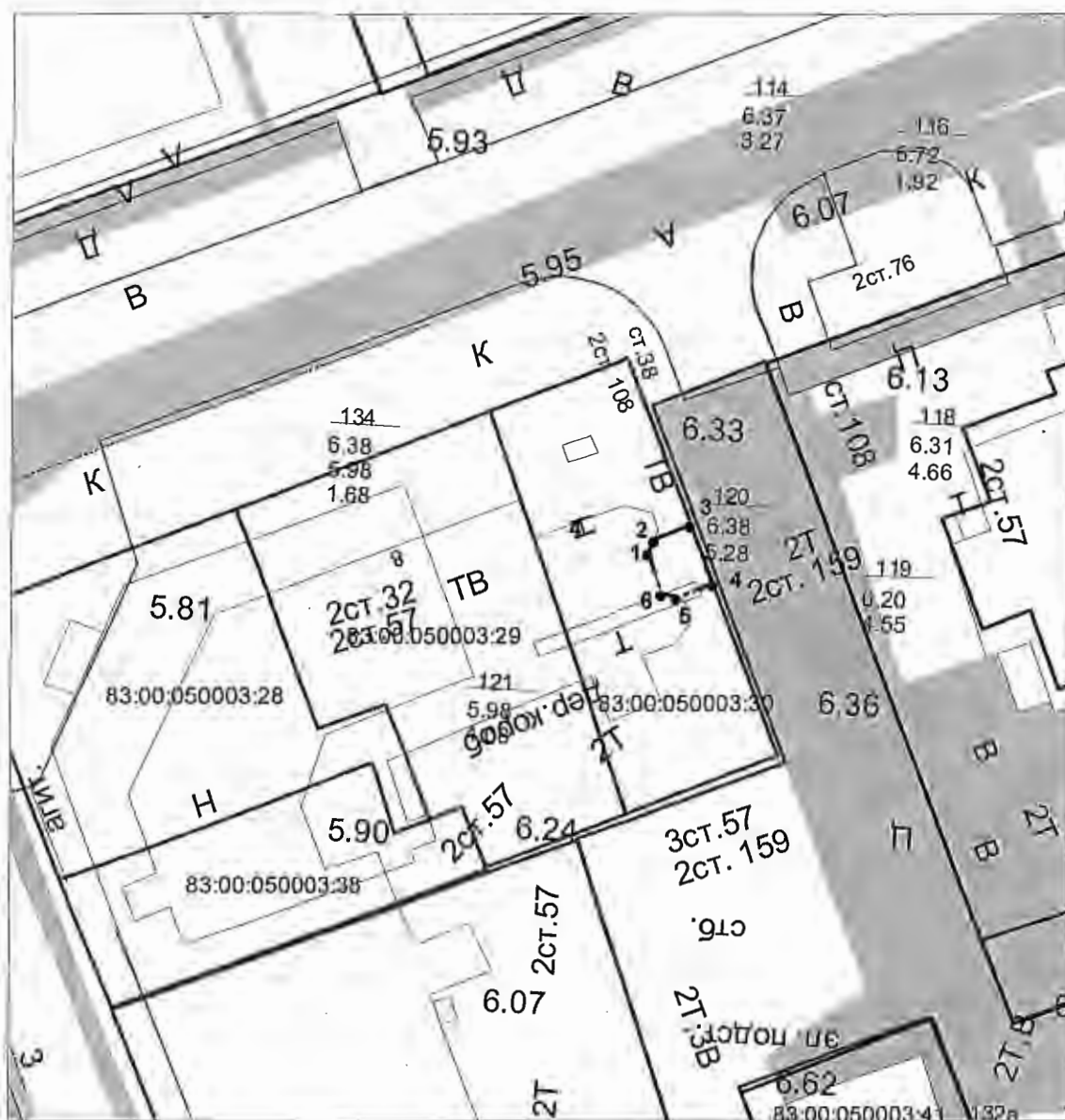
Границы территории под размещение нестационарного торгового объекта.

Графическая схема 26

Адрес (местоположение): Ненецкий автономный округ, г. Нарьян-Мар, ул. Полярная, в районе д. 8

Площадь земельного участка: 15 м²

Обозначение характерных точек границы	Координаты, м	
	X	Y
1	2	3
1	998303	5271322
2	998304	5271323
3	998305	5271325
4	998301	5271328
5	998300	5271324
6	998300	5271323
1	998303	5271322



Условные обозначения:

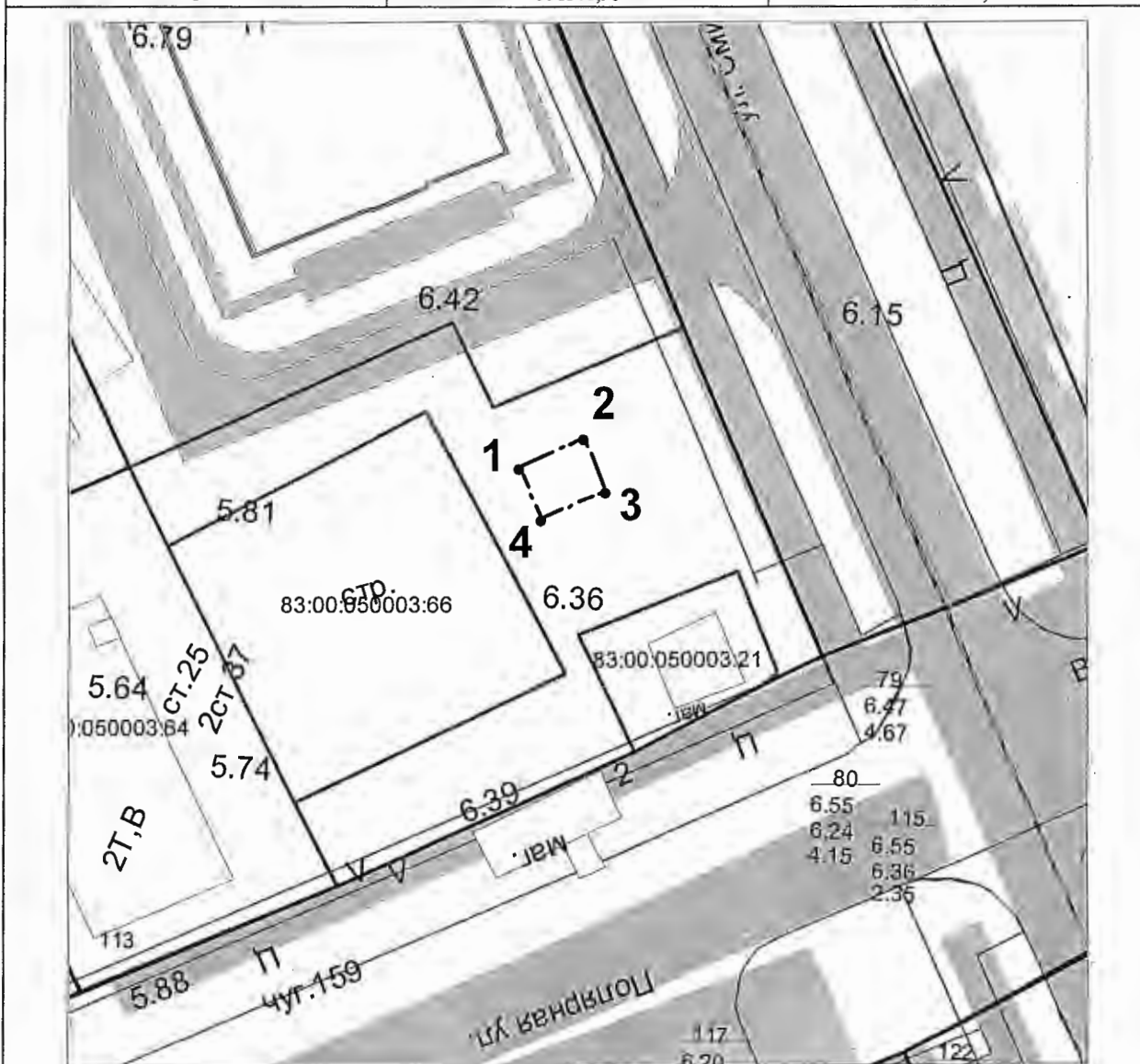
Масштаб 1:500

- 1 Характерная точка границы, сведения о которой позволяют однозначно определить ее положение на местности.

--- Границы территории под размещение нестационарного торгового объекта.

Графическая схема 27

Адрес (местоположение): Ненецкий автономный округ, г. Нарьян-Мар, ул. Полярная, в районе д. 9			
Площадь земельного участка: 20 м ²			
Обозначение характерных точек границы	Координаты, м		
	X	Y	
1	2	3	
1	998378,90	5271356,90	
2	998380,78	5271361,66	
3	998376,87	5271363,08	
4	998375,08	5271358,33	
1	998378,90	5271356,90	



Условные обозначения:

Масштаб 1:500

- 1 Характерная точка границы, сведения о которой позволяют однозначно определить ее положение на местности.

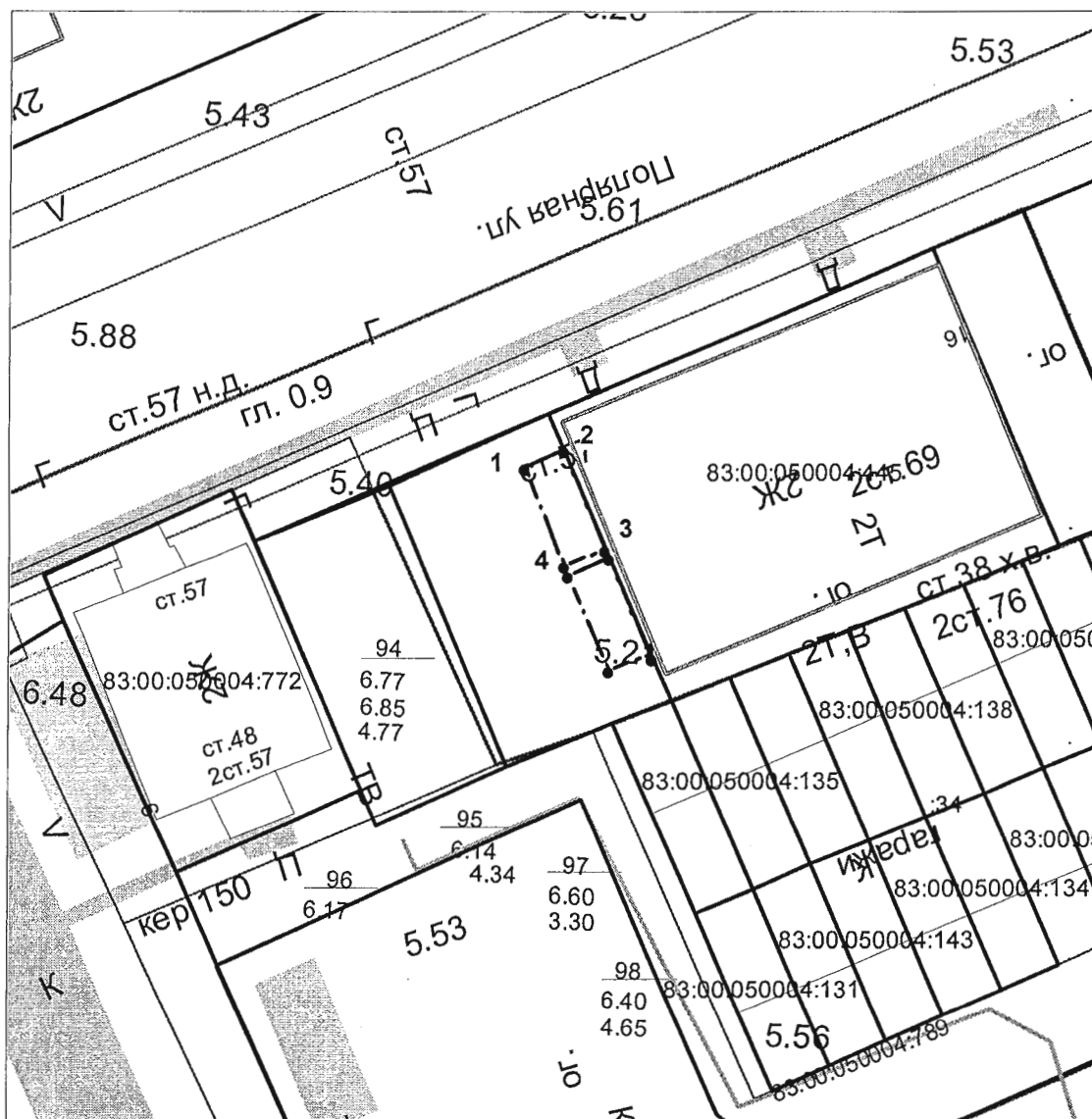
Границы территории под размещение нестационарного торгового объекта.

Графическая схема 28

Адрес (местоположение): Ненецкий автономный округ, г. Нарьян-Мар, ул. Полярная, в районе д. 16

Площадь земельного участка: 21 м²

Обозначение характерных точек границы	Координаты, м	
	X	Y
1	2	3
1	998398,26	5271554,50
2	998399,31	5271557,33
3	998392,63	5271559,79
4	998391,71	5271556,90
1	998398,26	5271554,50



Условные обозначения:

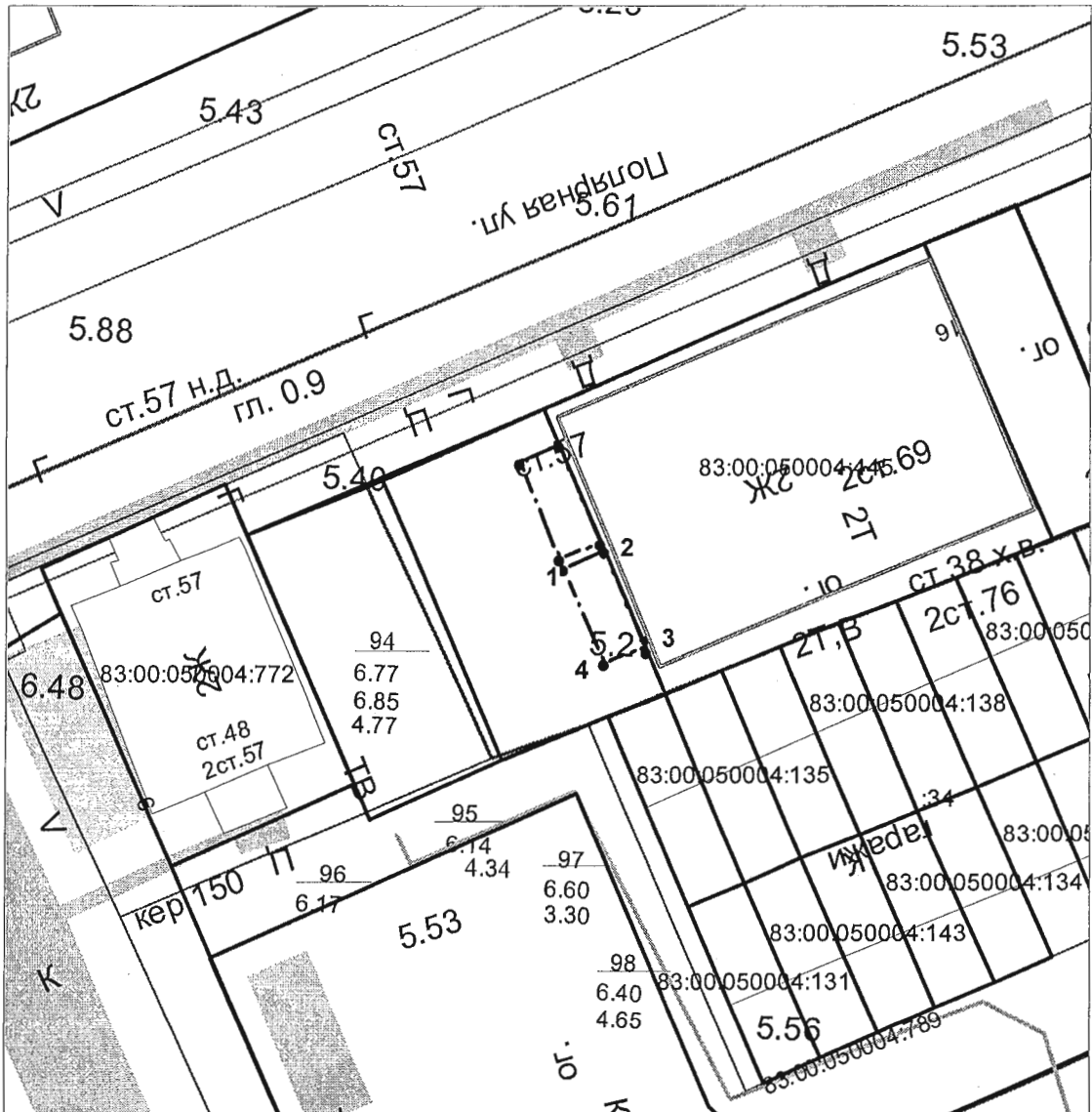
Масштаб 1:500

- 1 Характерная точка границы, сведения о которой позволяют однозначно определить ее положение на местности.
- ┌- - -┐ Границы территории под размещение нестационарного торгового объекта.

Адрес (местоположение): Ненецкий автономный округ, г. Нарьян-Мар, ул. Полярная, в районе д. 16


Площадь земельного участка: 21 м²

Обозначение характерных точек границы	Координаты, м	
	X	Y
1	2	3
1	998390,97	5271557,20
2	998392,02	5271560,03
3	998385,12	5271562,62
4	998384,42	5271559,59
1	998390,97	5271557,20

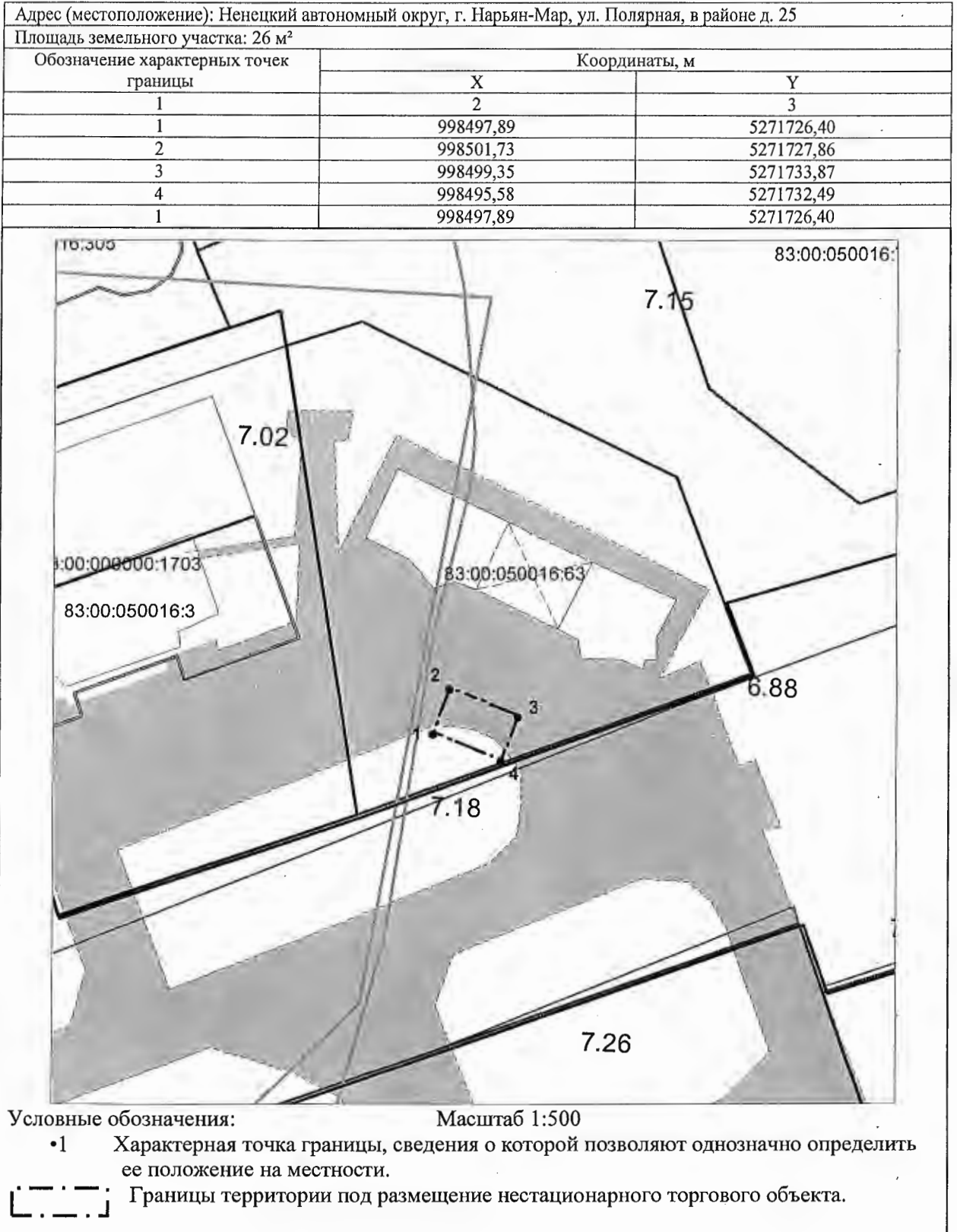


Условные обозначения:

Масштаб 1:500

- 1 Характерная точка границы, сведения о которой позволяют однозначно определить ее положение на местности.
-  Границы территории под размещение нестационарного торгового объекта.

Графическая схема 29

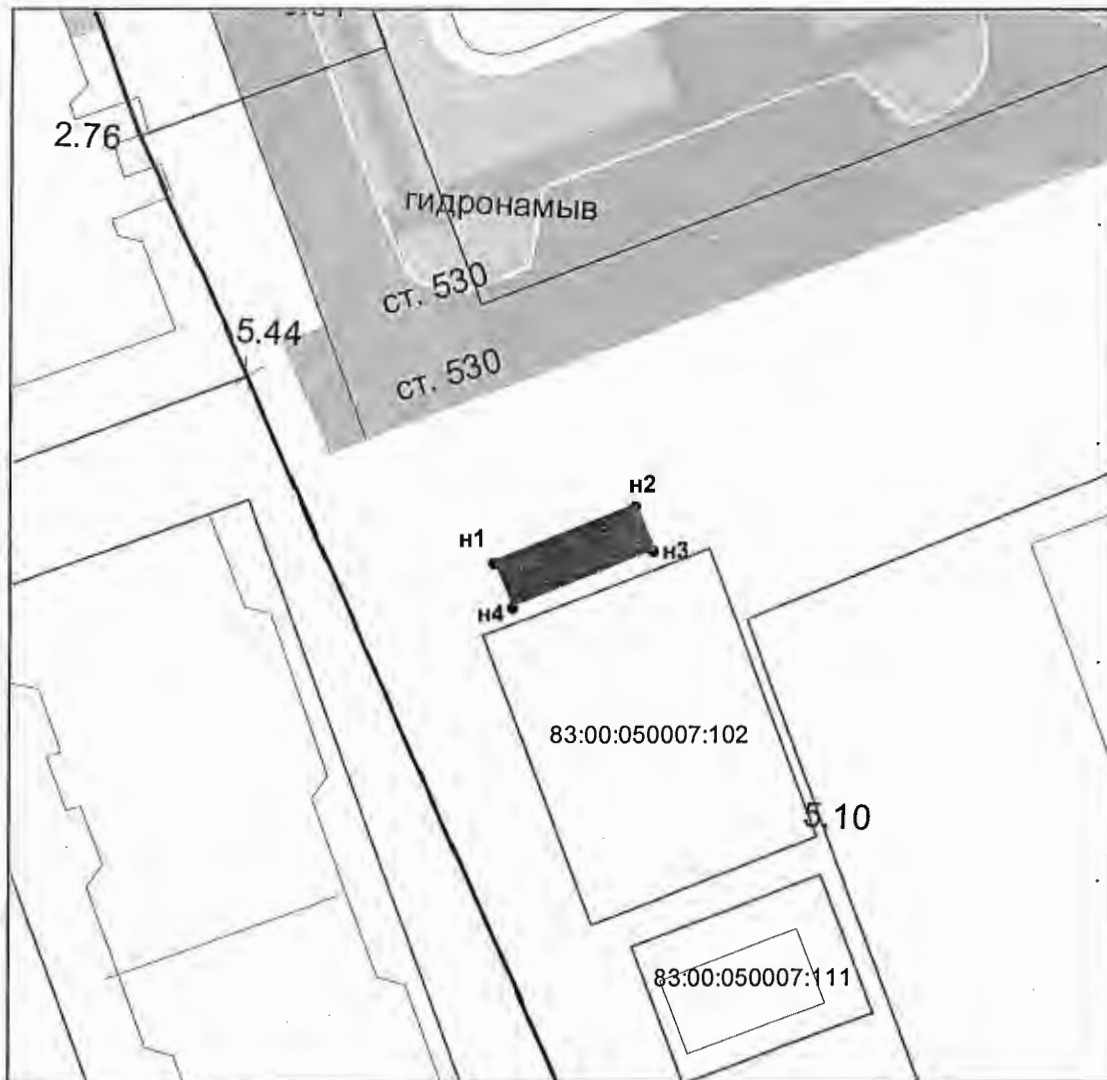


Условные обозначения: Масштаб 1:500

- 1 Характерная точка границы, сведения о которой позволяют однозначно определить ее положение на местности.
- Границы территории под размещение нестационарного торгового объекта.

Графическая схема 30


Адрес (местоположение): Ненецкий автономный округ, г. Нарьян-Мар, ул. профессора Чернова, в районе д. 7		
Площадь земельного участка: 30 м ²		
Обозначение характерных точек границы	Координаты, м	
	X	Y
1	2	3
н1	997871	5271147
н2	997875	5271156
н3	997872	5271158
н4	997868	5271148
н1	997871	5271147



Условные обозначения:

Масштаб 1:500

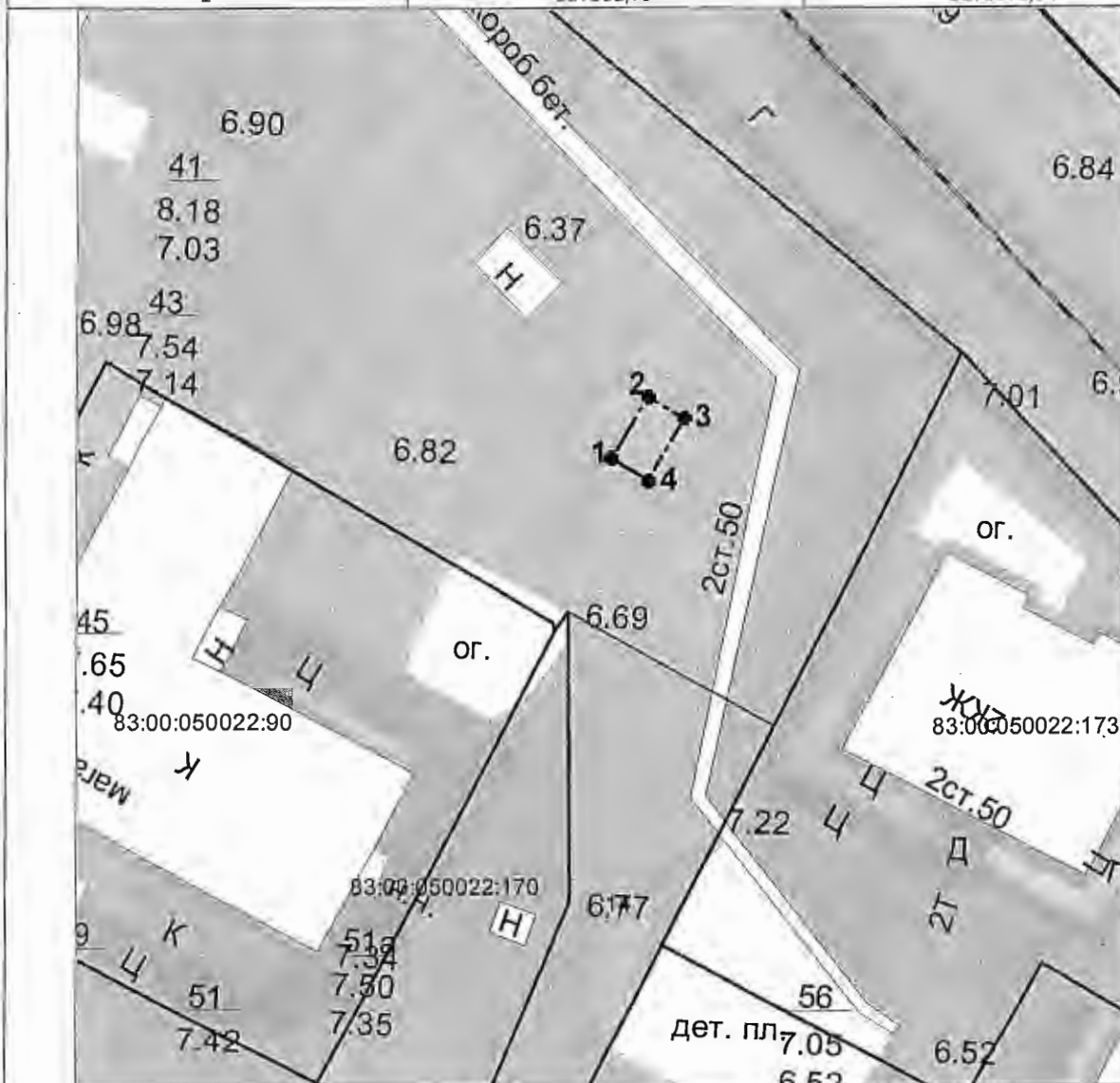
- н1 Характерная точка границы, сведения о которой позволяют однозначно определить ее положение на местности.



границы территории под размещение нестационарного торгового объекта.

Графическая схема 31

Адрес (местоположение): Ненецкий автономный округ, г. Нарьян-Мар, ул. Рабочая, в районе д.б		
Площадь земельного участка 15 м ²		
Обозначение характерных точек границы	Координаты, м	
1	X	Y
1	997906,79	5273373,04
2	997910,99	5273375,88
3	997909,33	5273378,35
4	997905,12	5273375,62
1	997906,79	5273373,04



Условные обозначения:

Масштаб 1:500

- 1 Характерная точка границы, сведения о которой позволяют однозначно определить ее положение на местности.

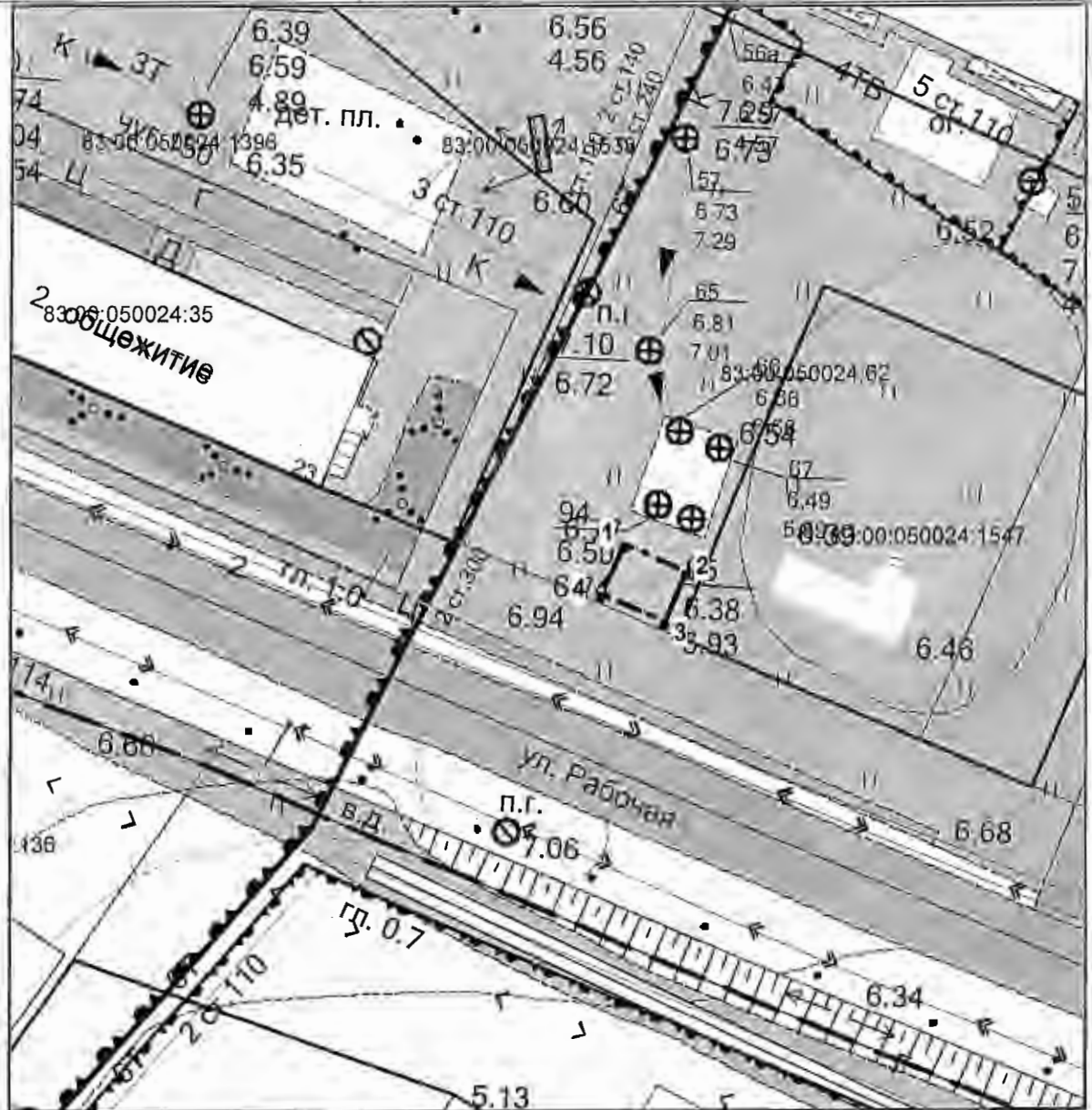
границы территории под размещение объекта – элементы благоустройства территории

Графическая схема 32

Адрес (местоположение): Ненецкий автономный округ, г. Нарьян-Мар, ул. Рабочая, в районе д. 21

Площадь земельного участка: 20 м²

Обозначение характерных точек границы	Координаты, м	
	X	Y
1	2	3
1	997734	5273635
2	997732	5273640
3	997729	5273638
4	997731	5273633
1	997734	5273635



Условные обозначения:

Масштаб 1:500

- 1 Характерная точка границы, сведения о которой позволяют однозначно определить ее положение на местности.

┌───┐ Границы территории под размещение нестационарного торгового объекта.

Графическая схема 33

Адрес (местоположение): Ненецкий автономный округ, г. Нарьян-Мар, ул. Смидовича, в районе д. 17			
Площадь земельного участка: 15 м ²			
Обозначение характерных точек границы	Координаты, м		
	X	Y	З
1	2	3	
н1	998036	5271527	
н2	998038	5271533	
н3	998035	5271534	
н4	998033	5271528	
н1	998036	5271527	



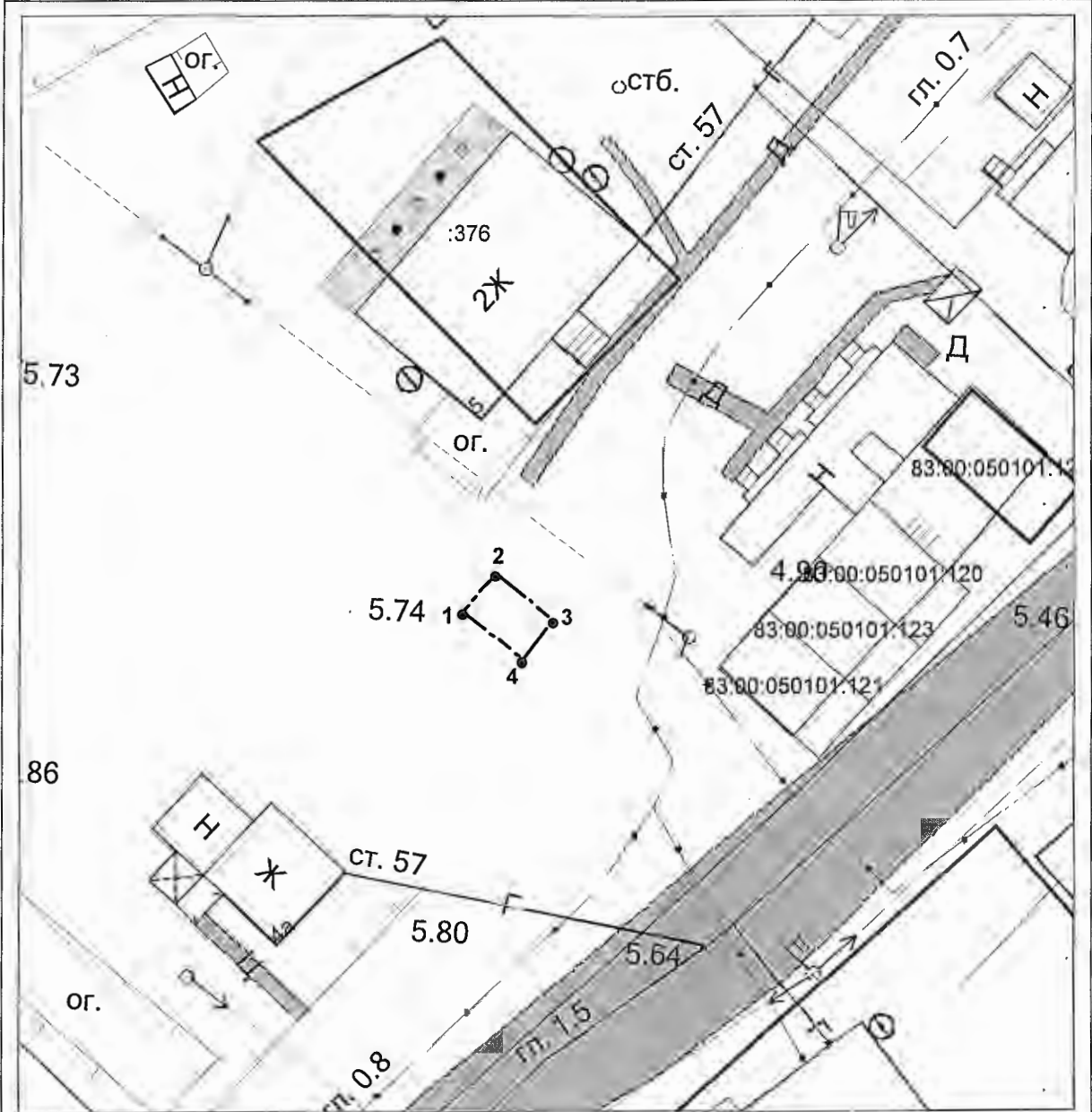
Условные обозначения:

Масштаб 1:500

- н1 Характерная точка границы, сведения о которой позволяют однозначно определить ее положение на местности.
- Границы территории под размещение нестационарного торгового объекта.

Графическая схема 34

Адрес (местоположение): Ненецкий автономный округ, г. Нарьян-Мар, ул. Совхозная, в районе д. 4 А		
Площадь земельного участка: 20 м ²		
Обозначение характерных точек границы	Координаты, м	
	X	Y
1	2	3
1	999254	5273015
2	999257	5273017
3	999254	5273021
4	999251	5273019
1	999254	5273015



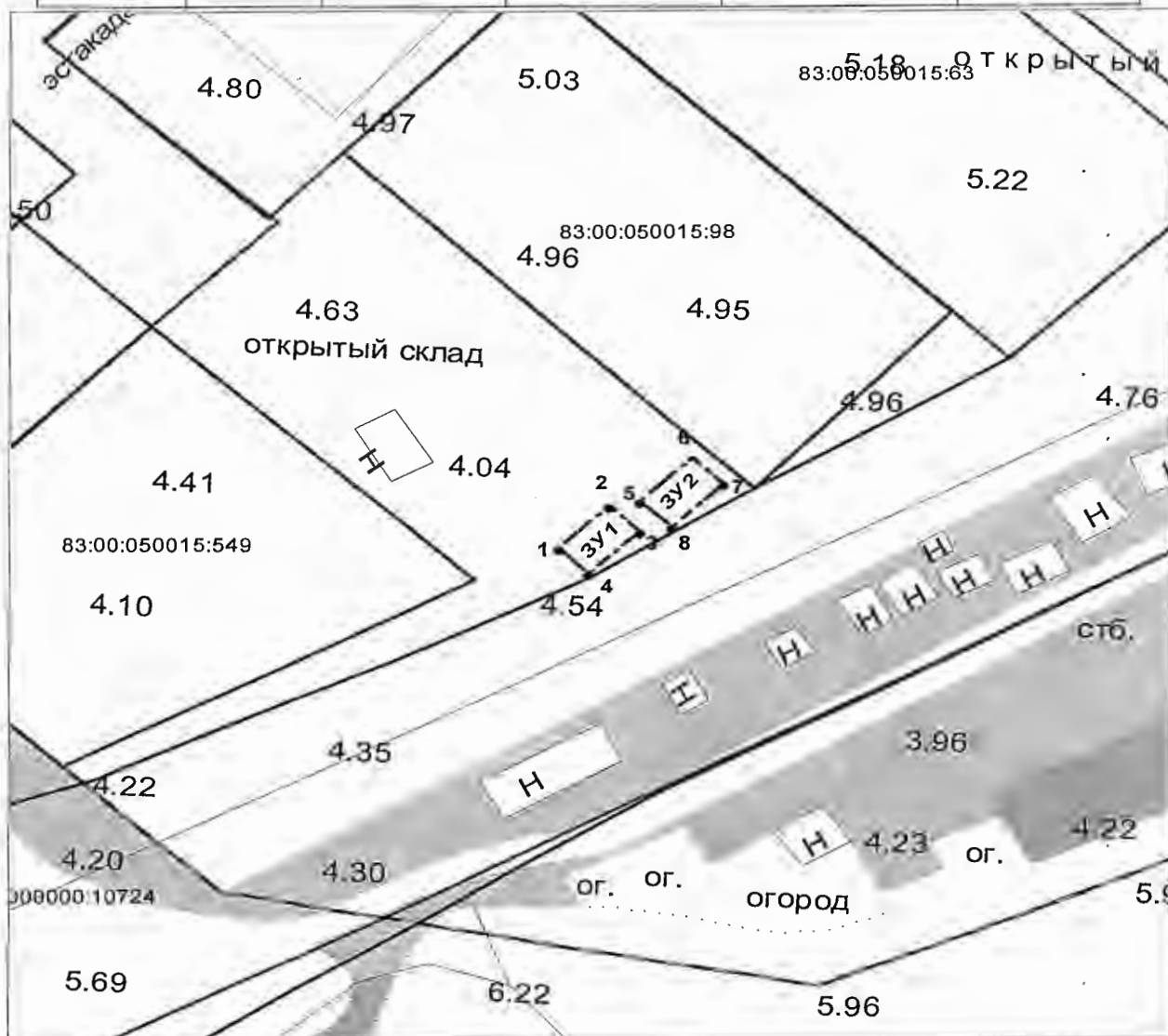
Условные обозначения: Масштаб 1:500

•1 Характерная точка границы, сведения о которой позволяют однозначно определить ее положение на местности.

--- Границы территории под размещение нестационарного торгового объекта.

Графическая схема 35

Адрес (местоположение): Ненецкий автономный округ, г. Нарьян-Мар, ул. Швецова, в районе д. 1					
Площадь ЗУ 1: 15 м ²			Площадь ЗУ 2: 15 м ²		
Обозначение характерных точек границы	Координаты, м		Обозначение характерных точек границы	Координаты, м	
	X	Y		X	Y
1	2	3	1	2	3
1	996948	5272016	5	996952	5272022
2	996951	5272020	6	996955	5272026
3	996949	5272022	7	996953	5272028
4	996946	5272018	8	996950	5272024
1	996948	5272016	5	996952	5272022

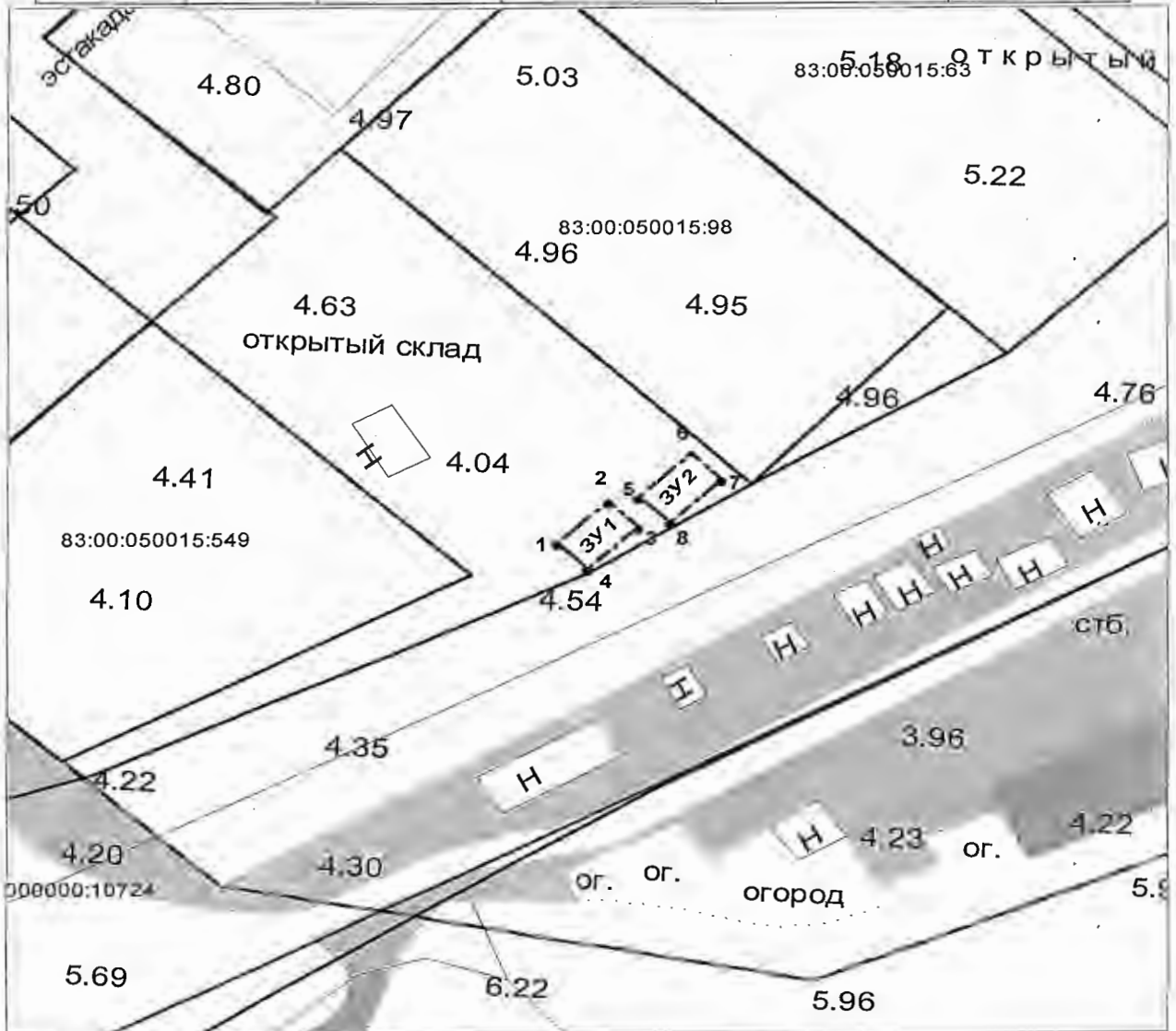


Условные обозначения: Масштаб 1:500

- 1 Характерная точка границы, сведения о которой позволяют однозначно определить ее положение на местности.
- Границы территории под размещение нестационарного торгового объекта.

Графическая схема 36

Адрес (местоположение): Ненецкий автономный округ, г. Нарьян-Мар, ул. Швецова, в районе д. 1					
Площадь ЗУ 1: 15 м ²			Площадь ЗУ 2: 15 м ²		
Обозначение характерных точек границы	Координаты, м		Обозначение характерных точек границы	Координаты, м	
	X	Y		X	Y
1	2	3	1	2	3
1	996948	5272016	5	996952	5272022
2	996951	5272020	6	996955	5272026
3	996949	5272022	7	996953	5272028
4	996946	5272018	8	996950	5272024
1	996948	5272016	5	996952	5272022



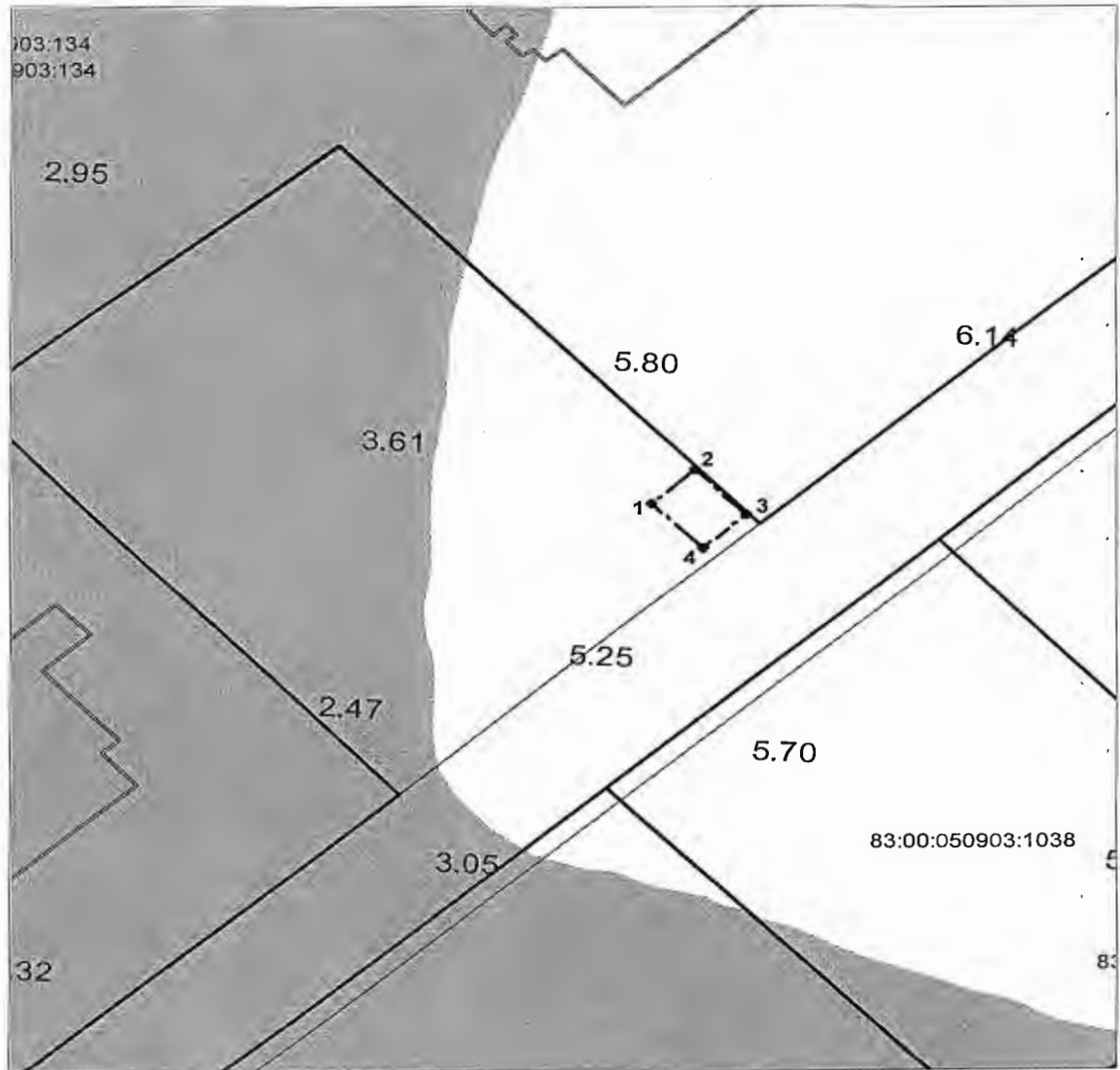
Условные обозначения:	Масштаб 1:500
•1	Характерная точка границы, сведения о которой позволяют однозначно определить ее положение на местности.
	Границы территории под размещение нестационарного торгового объекта.

Графическая схема 37

Адрес (местоположение): Ненецкий автономный округ, г. Нарьян-Мар, ул. им. И.К. Швецова, в районе д. 3

Площадь земельного участка: 20 м²

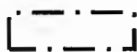
Обозначение характерных точек границы	Координаты, м	
	X	Y
1	2	3
1	996769,69	5272008,12
2	996772,49	5272011,02
3	996768,76	5272014,42
4	996766,03	5272011,54
1	996769,69	5272008,12



Условные обозначения:

Масштаб 1:500

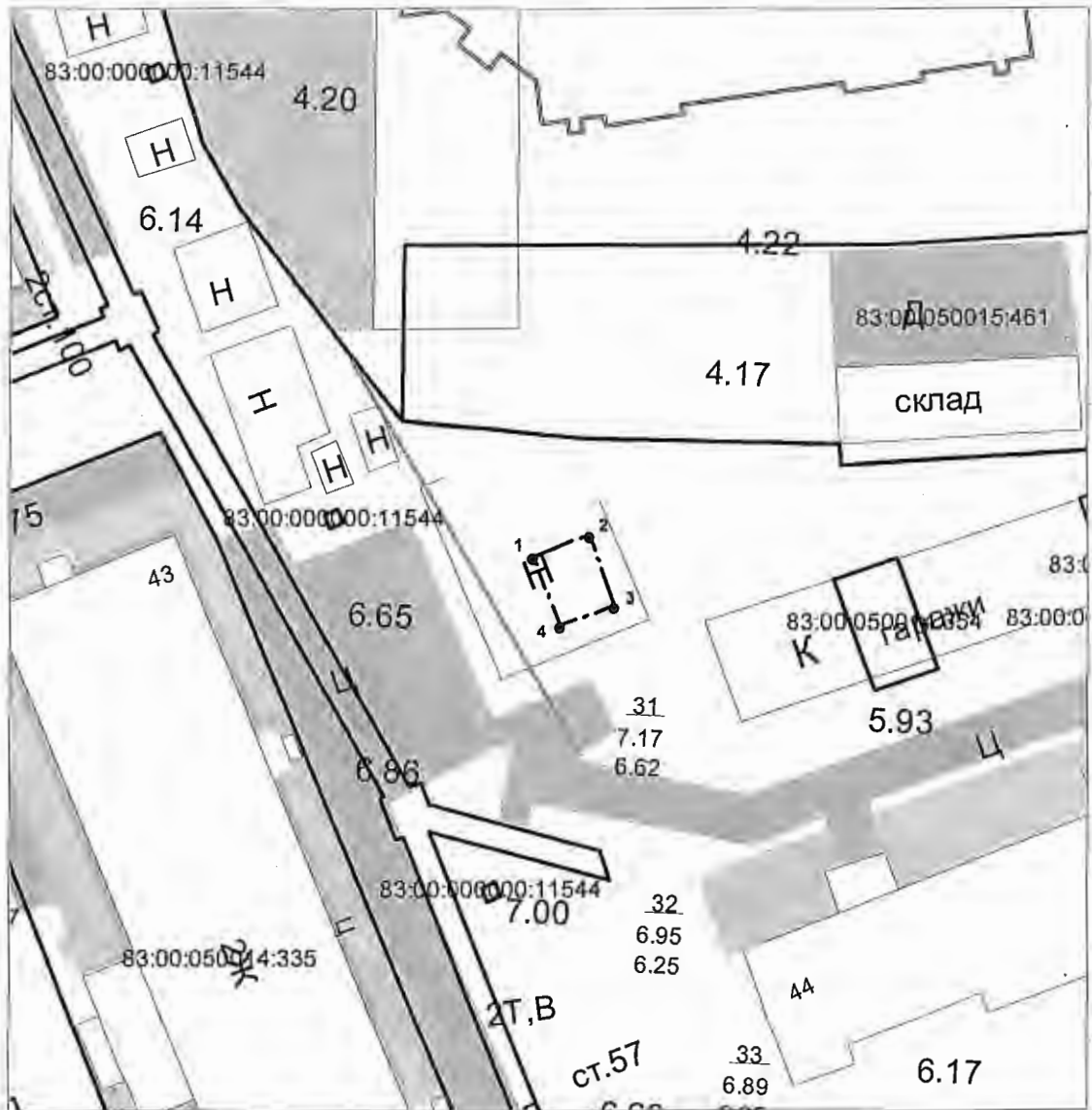
- 1 Характерная точка границы, сведения о которой позволяют однозначно определить ее положение на местности.



Границы территории под размещение нестационарного торгового объекта.

Графическая схема 38

Адрес (местоположение): Ненецкий автономный округ, г. Нарьян-Мар, ул. Южная, в районе д. 44		
Площадь земельного участка: 20 м ²		
Обозначение характерных точек границы	Координаты, м	
	X	Y
1	2	3
1	997006,63	5271696,68
2	997008,07	5271700,41
3	997003,39	5271702,17
4	997001,97	5271698,46
1	997006,63	5271696,68



Условные обозначения:

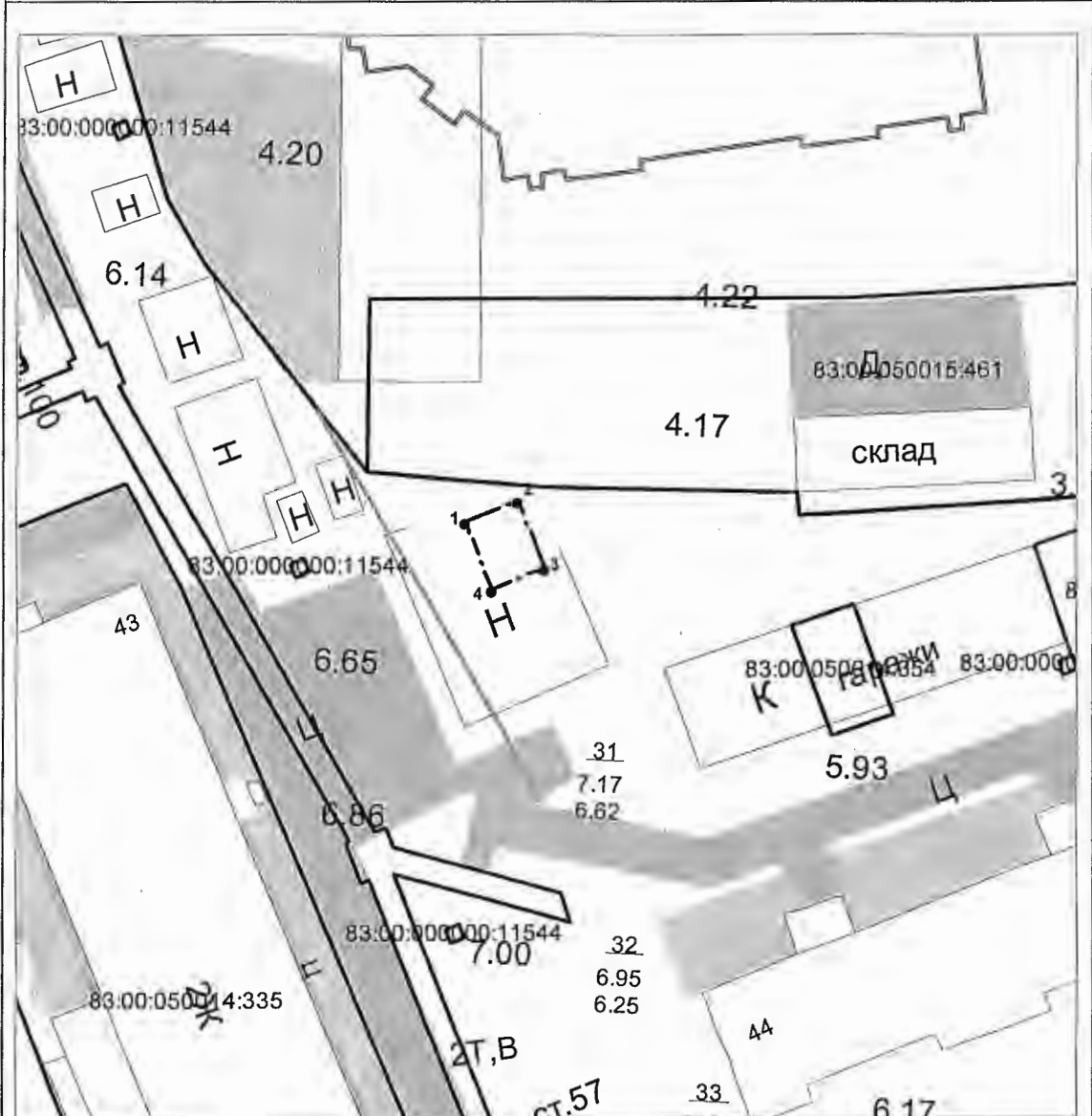
Масштаб 1:500

- 1 Характерная точка границы, сведения о которой позволяют однозначно определить ее положение на местности.

границы территории под размещение нестационарного торгового объекта.

Графическая схема 39

Адрес (местоположение): Ненецкий автономный округ, г. Нарьян-Мар, ул. Южная, в районе д. 44		
Площадь земельного участка: 20 м ²		
Обозначение характерных точек границы	Координаты, м	
	X	Y
1	2	3
1	997012,33	5271694,52
2	997013,77	5271698,25
3	997009,09	5271700,01
4	997007,67	5271696,30
1	997012,67	5271694,30



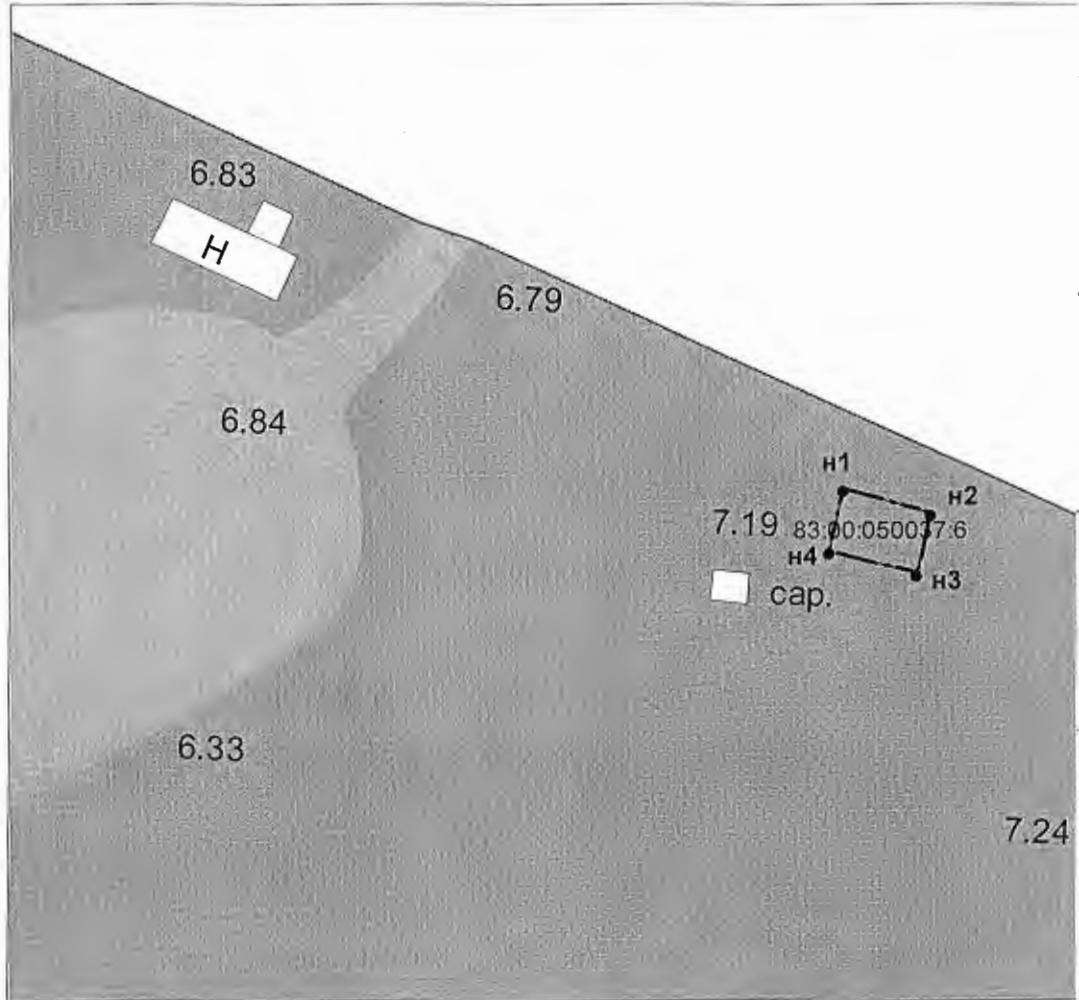
Условные обозначения: Масштаб 1:500

- 1 Характерная точка границы, сведения о которой позволяют однозначно определить ее положение на местности.

Границы территории под размещение нестационарного торгового объекта.

Графическая схема 40

Адрес (местоположение): Ненецкий автономный округ, г. Нарьян-Мар, ул. в районе кладбища (Безымянное)			
Площадь земельного участка: 25 м ²			
Обозначение характерных точек границы	Координаты, м		
	X	Y	
1	2	3	
н1	995157	5273619	
н2	995156	5273624	
н3	995152	5273623	
н4	995153	5273618	
н1	995157	5273619	



Условные обозначения:

Масштаб 1:500

- н1 Характерная точка границы, сведения о которой позволяют однозначно определить ее положение на местности.

--- Границы территории под размещение нестационарного торгового объекта.