

**Департамент природных ресурсов, экологии и агропромышленного  
комплекса Ненецкого автономного округа**

**РАСПОРЯЖЕНИЕ**

от 08 мая 2024 г. № 552-р  
г. Нарьян-Мар

**Об утверждении Перечня  
туристских маршрутов и экологических троп**

В соответствии с Положением о комплексном природном парке регионального значения «Северный Тиман», утвержденным постановлением Администрации Ненецкого автономного округа от 30.08.2017 № 278-п:

1. Утвердить Перечень туристских маршрутов и экологических троп согласно Приложению.
2. Настоящее распоряжение вступает в силу со дня его подписания.

Руководитель Департамента  
природных ресурсов, экологии  
и агропромышленного комплекса  
Ненецкого автономного округа




А.М. Чабдаров

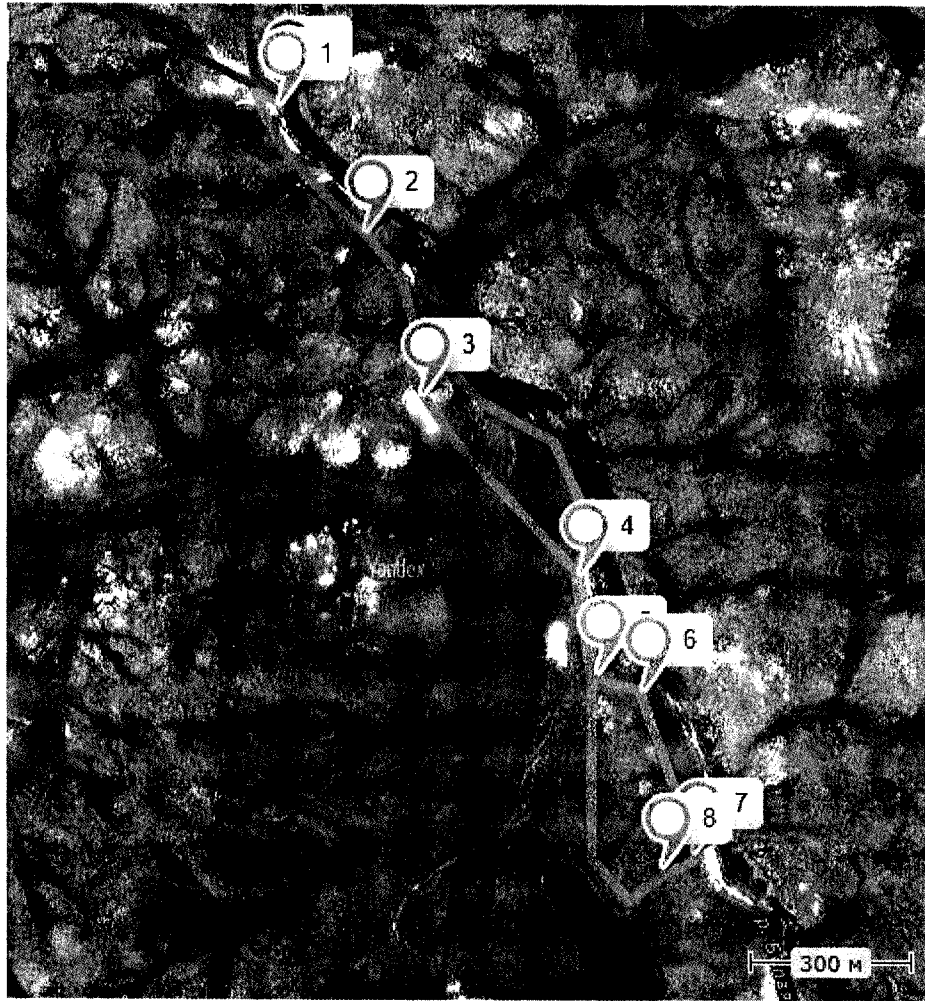
Приложение  
к распоряжению Департамента  
природных ресурсов, экологии и  
агропромышленного комплекса  
Ненецкого автономного округа от  
08.05.2024 № 552-р «Об утверждении  
Перечня туристских маршрутов и  
экологических троп»

**Список  
туристских маршрутов и экологических троп на территории  
комплексного природного парка «Северный Тиман»**


Тропа № 1	
Экологическая тропа «Чудеса Кумушки» - 7,4 км	
№№ на карте	Координаты
1.	67°14'59" 48°52'5"
2.	67°15'05.5" 48°51'21"
3.	67°15'30.2" 48°50'39"
4.	67°15'46" 48°49'29"
5.	67°15'51" 48°49'41"
6.	67°15'54" 48°49'57.4"
7.	67°15'57.5" 48°50'11.5"
8.	67°16'00" 48°50'26.8"
9.	67°15'59.2" 48°50'44.5"
10.	67°16'00.6" 48°50'51.9"
11.	67°16'00.06" 48°51'18"
12.	67°16'02" 48°51'33"
13.	67°15'55" 48°51'47"
14.	67°15'45" 48°52'26"
15.	67°15'43" 48°52'19"
16.	67°15'34" 48°52'24"
17.	67°15'26" 48°52'31"
18.	67°15'21" 48°52'08"



Тропа № 2	
Экологическая тропа «Вверх по реке Белой» - 3,9 км	
№№ на карте	Координаты
1.	67°14'59" 48°52'5"
2.	67°14'50" 48°52'18"
3.	67°14'40" 48°52'27"
4.	67°14'29" 48°52'52"
5.	67°14'23" 48°52'55"
6.	67°14'22" 48°53'02"
7.	67°14'12" 48°53'10"
8.	67°14'11" 48°53'05"



Тропа № 3	
Экологическая тропа «Каньон Непроходимый» - 2,7 км	
№№ на карте	Координаты
1.	67°14'59" 48°52'8"
2.	67°15'03" 48°52'12.5"
3.	67°15'07" 48°52'10.8"
4.	67°15'16.1" 48°52'21.3"
5.	67°15'19.4" 48°52'20.6"
6.	67°15'21.20" 48°52'31.43"
7.	67°15'23.3" 48°52'48.3"
8.	67°15'23.3" 48°52'52.3"
9.	67°15'29" 48°53'10.4"
10.	67°15'32" 48°53'15"
11.	67°15'35,35" 48°53'38,8"
12.	67°15'32.89" 48°53'26.85"
13.	67°15'35.03" 48°52'56.82"
14.	67°15'37.62" 48°52'50.61"
15.	67°15'44.45" 48°52'26.60"
16.	67°15'43.03" 48°52'18.47"



Маршрут № 1	
Туристский маршрут «На Каньон «Большие ворота» и «Нижний Каменный город» - 45 км	
№№ на карте	Координаты
1.	67°16'09" 48°57'33"
2.	67°16'17" 48°59'22"
3.	67°17'58" 49°05'08"
4.	67°18'10" 49°05'09"
5.	67°18'22" 49°03'54"



Маршрут № 2	
Туристский маршрут «На Белый Кечвож» - 36,9 км	
№№ на карте	Координаты
1.	67°15'09" 48°52'07"
2.	67°14'47" 48°52'40"
3.	67°12'39" 48°54'31"
4.	67°12'15" 48°53'34"
5.	67°11'25" 48°52'42"
6.	67°11'13" 48°52'45"
7.	67°08'42" 48°58'42"

